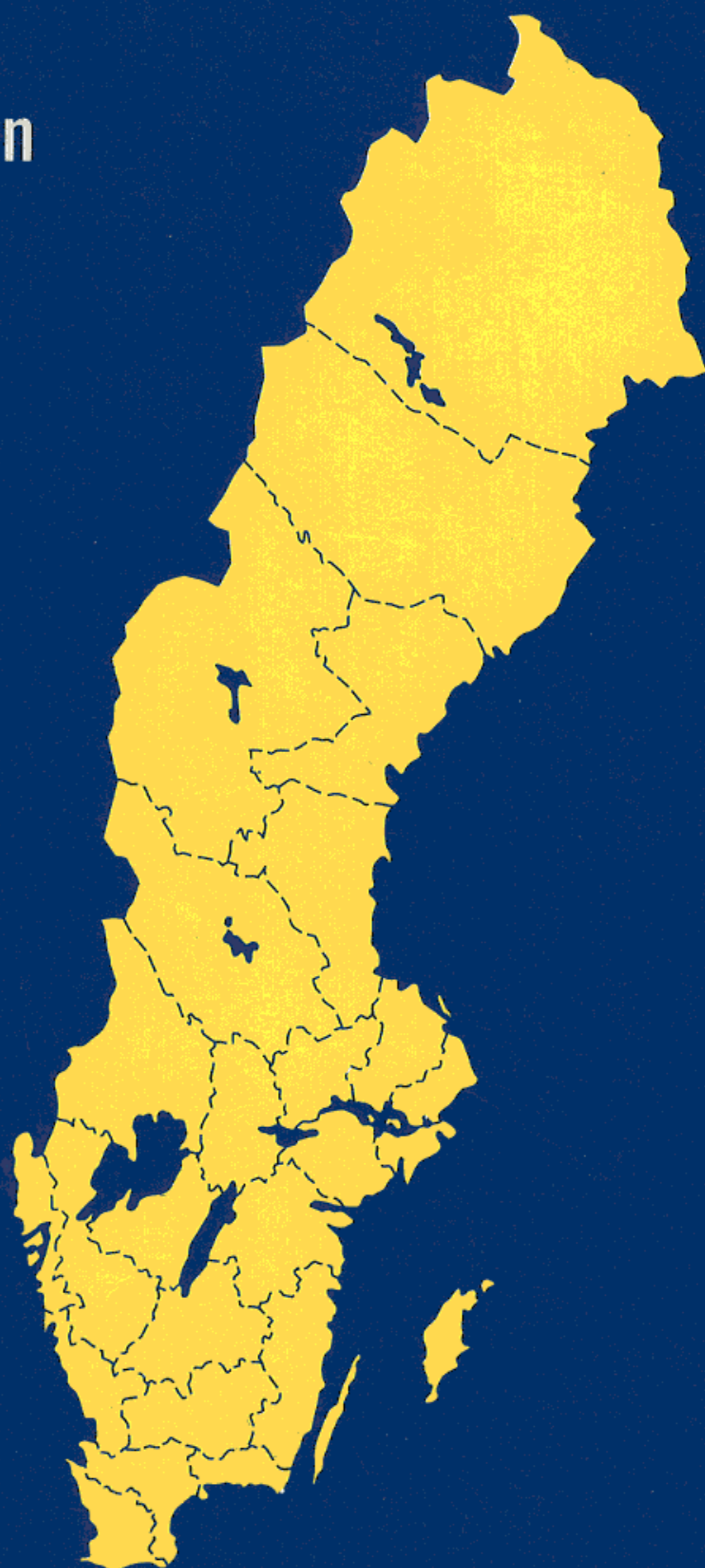


# Atlas

## över rikets indelningar i län, kommuner, församlingar och tätorter

Andra utgåvan



# **Atlas över rikets indelningar**

i län, kommuner, församlingar och tätorter

Andra utgåvan

Statistiska centralbyrån och Lantmäteriet KartCentrum

# Atlas of Regional Divisions in Counties, Municipalities, Parishes and Localities

Second edition

---

Tidigare publicering	Atlas över rikets indelningar i län, kommuner och församlingar. Utkom 1985 på Lantmäteriet Kart- förlaget, Gävle
Från trycket	April 1992
Producenter	Statistiska centralbyrån samt Lantmäteriet KartCentrum
Förfrågningar	Regionala indelningar  Regional statistiktjänst: Birgitta Bergman, tfn 08-783 43 45 Thora Friedrich, tfn 08-783 50 55  Tätorter  Enheten för naturresurser: Torbiörn Carlquist, tfn 08-783 50 24 Hans Ylander, tfn 08-783 47 30
Beställningar	SCB Förlag, 701 89 Örebro Tfn 019-17 68 00 Fax 019-17 69 32

Published by  
Statistics Sweden, S-115 81 Stockholm

© 1992, Statistiska centralbyrån, Lantmäteriet KartCentrum

ISBN 91-618-0512-2

Printed in Denmark

## FÖRORD

Atlas över rikets indelningar i län, kommuner och församlingar utkom första gången år 1985, genom ett samarbete mellan Statistiska centralbyrån (SCB) och dåvarande Lantmäteriet/LiberKartor. I denna andra utgåva har innehållet utökats. Den omfattar således också redovisning av tätorter enligt 1990 års tätortsavgränsning, förteckningar över församlingar och tätorter samt flera statistikuppgifter – även för tätorterna. Vi har därför valt att publicera tabellerna i en separat bilaga, som kommer att aktualiseras årligen.

Kommuner och församlingar redovisas genomgående enligt den regionala indelningen 1992-01-01.

Denna kartbok är ett bra komplement till publikationen RIKETS INDELNINGAR, som SCB ger ut årligen.

Kartorna har producerats av Lantmäteriet KartCentrum. SCB har framställt underlag till tätortskartorna i form av digitala tätortsgränser. Arbetet har utförts av Torbiörn Carlquist vid enheten för naturresurser. SCB svarar också för uppgifter om regionala indelningar, koder, förteckningar, statistikuppgifter m m. Detta material har sammanställts av Birgitta Bergman och Thora Friedrich vid Regional statistikjänst.

Statistiska centralbyrån i april 1992

STATISTISKA CENTRALBYRÅN

LANTMÄTERIET KARTCENTRUM

Sten Johansson

Thomas Mann

Sten-Åke Hallén

Lars-Erik Jansson

# INNEHÅLLSFÖRTECKNING

	sid
Innehållsförteckning	4
Anvisningar	5
Länskartor	
Stockholms län	6–7
Stockholm (kommunen)	9
Uppsala län	10–11
Södermanlands län	12–13
Östergötlands län	14–17
Jönköpings län	18–19
Kronobergs län	20–21
Kalmar län	22–23
Gotlands län	24–25
Blekinge län	26–27
Kristianstads län	28–31
Malmöhus län	32–35
Malmö (kommunen)	37
Hallands län	38–39
Göteborgs och Bohus län	40–41
Göteborg (kommunen)	42–43
Älvsborgs län	44–47
Skaraborgs län	48–51
Värmlands län	52–53
Örebro län	54–55
Västmanlands län	56–57
Kopparbergs län	58–59
Gävleborgs län	60–61
Västernorrlands län	62–63
Jämtlands län	64–65
Västerbottens län	66–67
Norrbottens län	68–69
Karta över Sverige med	
A-regioner och kommuner	70–71
Förteckning över A-regioner med	
ingående kommuner	72
Förteckning över kommuner	73
Förteckning över församlingar	74–81
Förteckning över tätorter	82–87
Andra kartor och publikationer med	
regional redovisning	88–89

# ANVISNINGAR

## Kartor

För varje län finns kartor i två utföranden:

– ”Församlingskartan”, som redovisar gränser, koder och namn för kommuner och församlingar

– ”Tätortskartan”, som redovisar gränser för kommuner och församlingar, koder och namn på kommuner samt utbredning och namn på tätorterna. Denna karta innehåller även riks- och länsvägnetet.

De tre största kommunerna Stockholm, Göteborg och Malmö detaljredovisas på separata kartor.

Församlingsenkaver redovisas som regel inte. (Församlingsenkav = del av församling som omges av annan församling).

Sverige kartan redovisar läns- och kommungränser, kommunnamn samt gränser, koder och namn på A-regioner.

## Tätorter

SCB genomförde under 1990 en ny tätortsavgränsning i samarbete med Centralnämnden för fastighetsdata (CFD), som har koordinatsatt fastigheterna, och Lantmäteriverket (LMV), som bidragit med flygfoton. Avgränsningen gjordes med datorstöd och programmet AutoCad. Kopior av tätortsgränserna finns tillgängliga hos SCB, CFD och LMV. Antalet tätorter är 1 843.

De tätortsnamn som redovisas i denna atlas är de definitiva namnen 1990 enligt SCBs tätortsregister. Dock har Lantmäteriverket ytterst beslutsrätt över ortnamn, vilket medför att enstaka tätortsnamn kan komma att ändras vid ett senare tillfälle. För ett fåtal tätorter kan ett annat namn än det här redovisade namnet på den ”statistiska tätorten” vara det som vanligen används.

En tätort definieras som ett tätbebyggt område med minst 200 invånare, där avståndet mellan husen normalt inte överstiger 200 meter.

## Regionala koder

Principen för kodsystemet är i korthet följande:

### Län

Koden är tvåsiffrig och löper i länens traditionella ordning (AB–BD) från 01–25. Koden 02 slopades den 1 januari 1968 i samband med att koden för Stockholms län ändrades till 01.

### Kommuner

Kommunkoden består av fyra siffror. De två första anger länet, de två sista kommunens nummer inom länet.

Vid kodsättningen 1952 indelades kommunerna i tre typer. Städer erhöll nummer i serien 80–99, residensstaden i respektive län erhöll nummer 80. Köpingar fick nummer i serien 60–79 och övriga, d.v.s. landskommuner, i serien 01–59. Indelningen

i kommuntyper upphörde 1971. Kommunkoden har därför i detta avseende inte längre någon reell innebörd, men har visst historiskt intresse.

Kommunkoderna har av olika anledningar ändrats under åren. Den övervägande delen ändringar beror på den av riksdagen år 1962 beslutade kommunindelingsreformen, som i det närmaste var genomförd till den 1 januari 1974. År 1952 var antalet kommuner 1 037, nu återstår 286. Ett stort antal kommunkoder har således upphört att gälla. De nybildade storkommunerna gavs som regel den kod som tidigare gällde för den ”namngivande” eller folkrikaste av de berörda kommunerna.

### Församlingar

I den sexsiffriga koden för församling anger de fyra första siffrorna den kommun som församlingen tillhör.

### A-regioner

Koden är tvåsiffrig och går från 01 till 70.

A-regionerna är kommunanpassade. De avgränsades 1966 som näringsgeografiskt sammanhängande enheter. Idag är det många som inte längre uppfyller detta kriterium, utan indelningen är mera att betrakta som en vanligt förekommande gruppering av kommuner.

### Tätorter

Koder för tätorter har ej tagits med i denna kartbok. De finns i SCBs Meddelanden i samordningsfrågor (MIS) 1991:5, ”Tätorter och tätortskoder 1990”.

## Aktualitet

Kommuner och församlingar redovisas genomgående enligt den regionala indelningen 1992-01-01. Tätorterna avgränsades 1990, se ovan!

# AB 01 STOCKHOLMS LÄN

## Församlingskarta

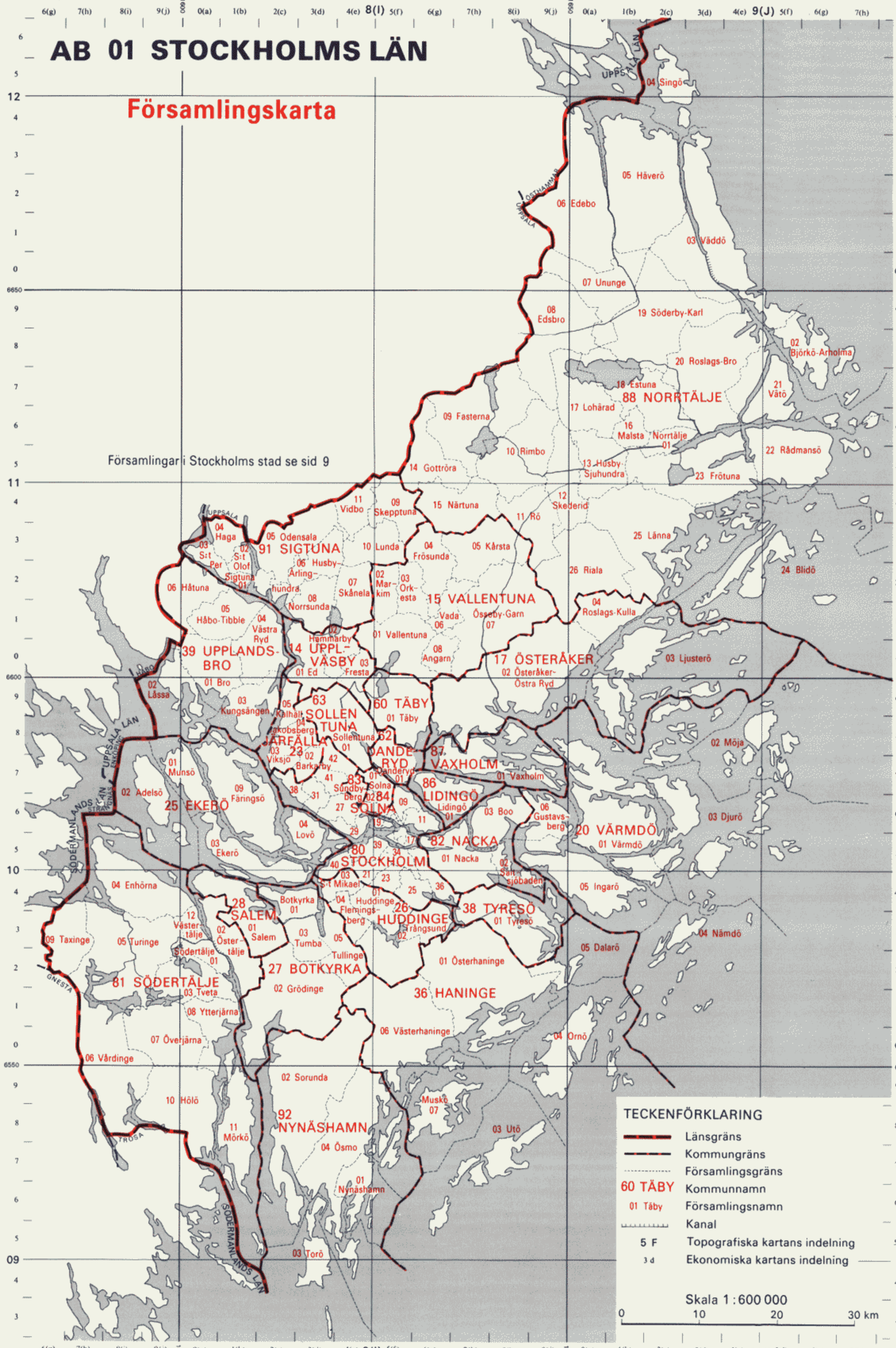
Församlingar i Stockholms stad se sid 9

### TECKENFÖRKLARING

- Länsgräns
- Kommungräns
- Församlingsgräns
- 60 TÄBY** Kommunnamn
- 01 Täby** Församlingsnamn
- Kanal
- 5 F** Topografiska kartans indelning
- 3 d** Ekonomiska kartans indelning

Skala 1 : 600 000

0 10 20 30 km



# AB 01 STOCKHOLMS LÄN

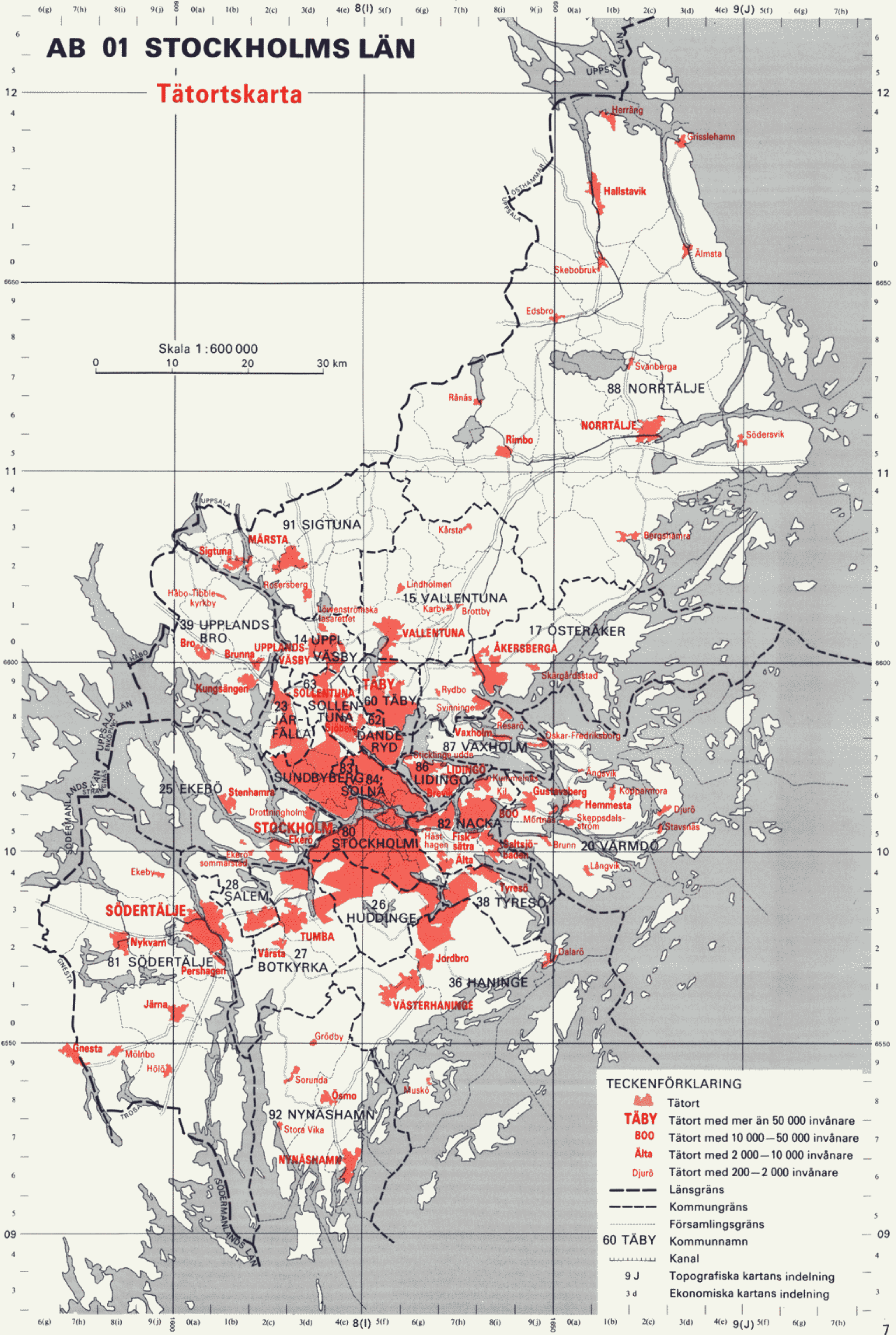
## Tätortskarta

Skala 1 : 600 000

0 10 20 30 km

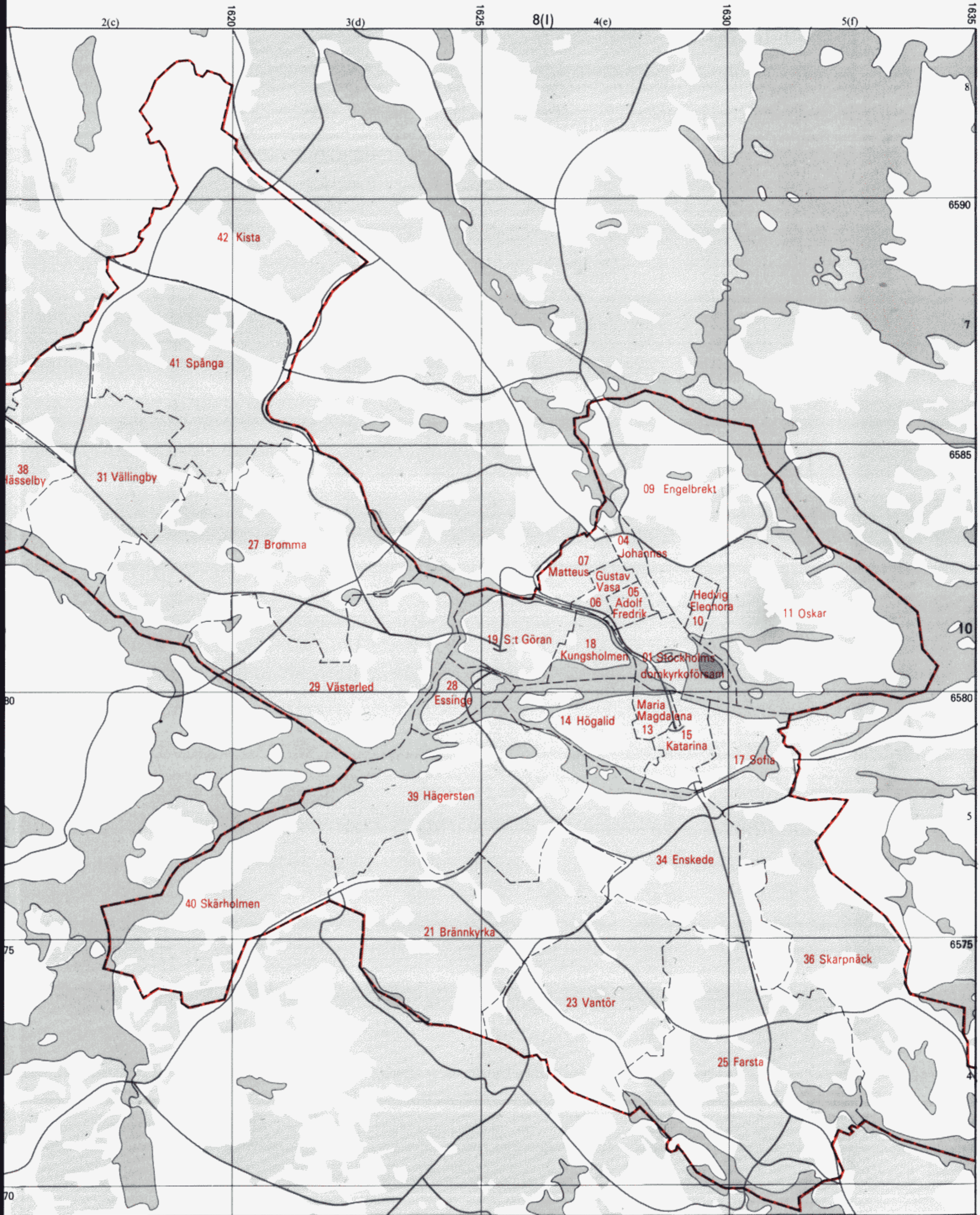
### TECKENFÖRKLARING

-  Tätort
- TÄBY** Tätort med mer än 50 000 invånare
- 800** Tätort med 10 000–50 000 invånare
- Älta** Tätort med 2 000–10 000 invånare
- Djurö** Tätort med 200–2 000 invånare
-  Länsgräns
-  Kommungräns
-  Församlingsgräns
- 60 TÄBY** Kommunnamn
-  Kanal
- 9 J** Topografiska kartans indelning
- 3 d** Ekonomiska kartans indelning





Tom sida



## TECKENFÖRKLARING

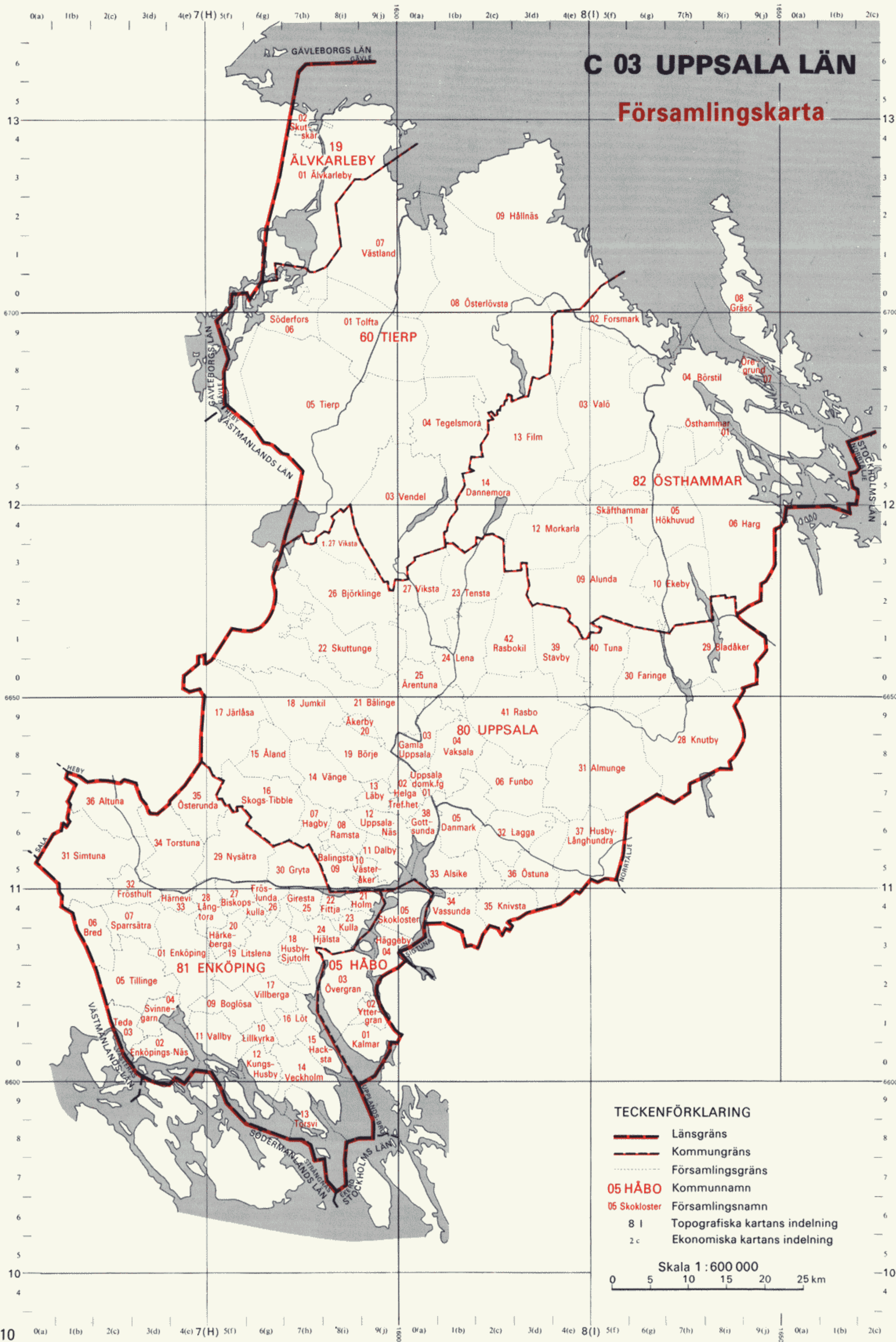
- Kommungräns
- Församlingsgräns
- 25 Farsta Församlingsnamn med församlingskod
- 8 I** Topografiska kartans indelning
- 4 e** Ekonomiska kartans indelning

Skala 1:100 000

0 1 2 3 4 km

# C 03 UPPSALA LÄN

## Församlingskarta



### TECKENFÖRKLARING

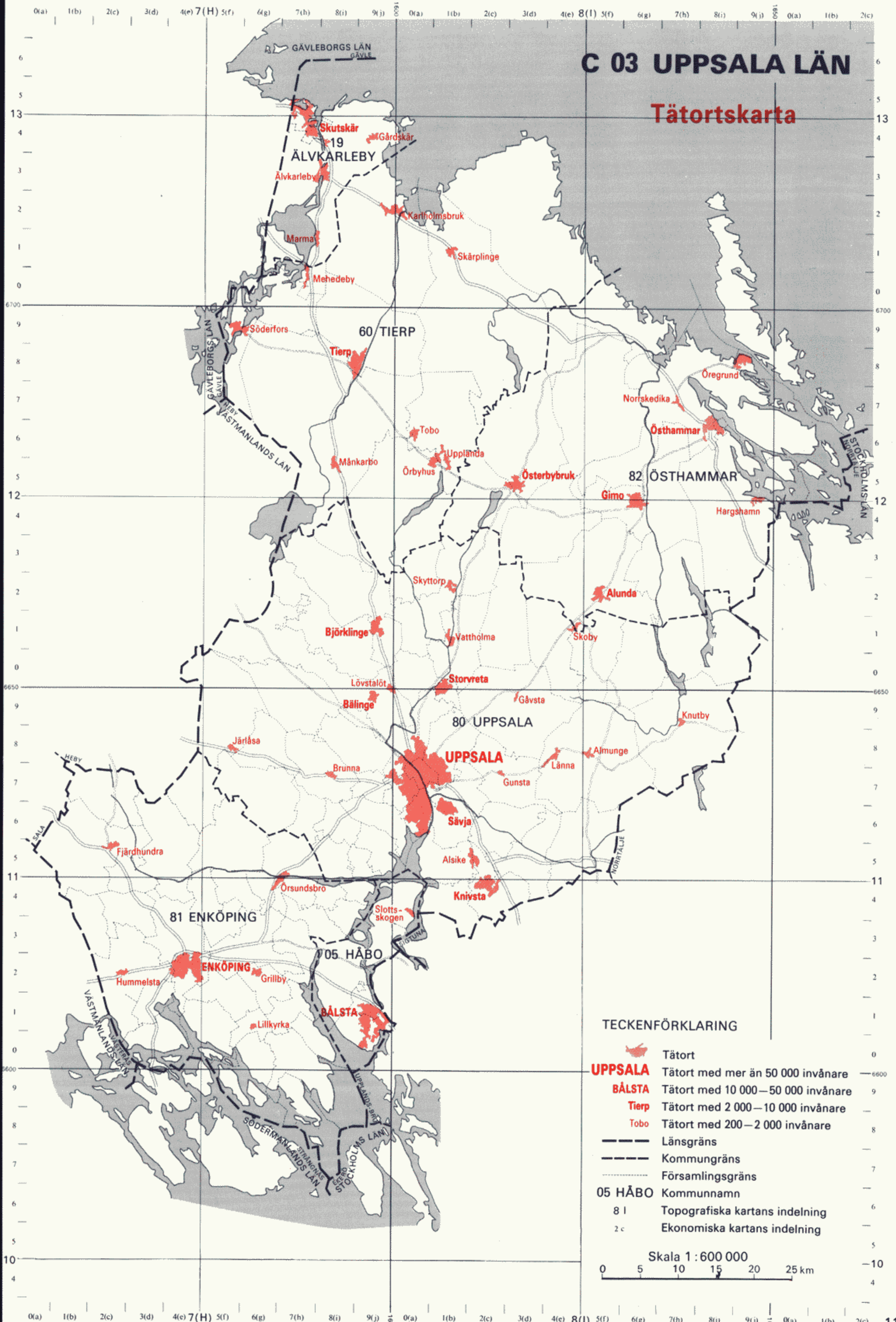
- Länsgrens
- Kommungrens
- Församlingsgrens
- 05 HÅBO** Kommunnamn
- 05 Skokloster** Församlingsnamn
- 8 I** Topografiska kartans indelning
- 2 c** Ekonomiska kartans indelning

Skala 1 : 600 000


0 5 10 15 20 25 km

# C 03 UPPSALA LÄN

## Tätortskarta

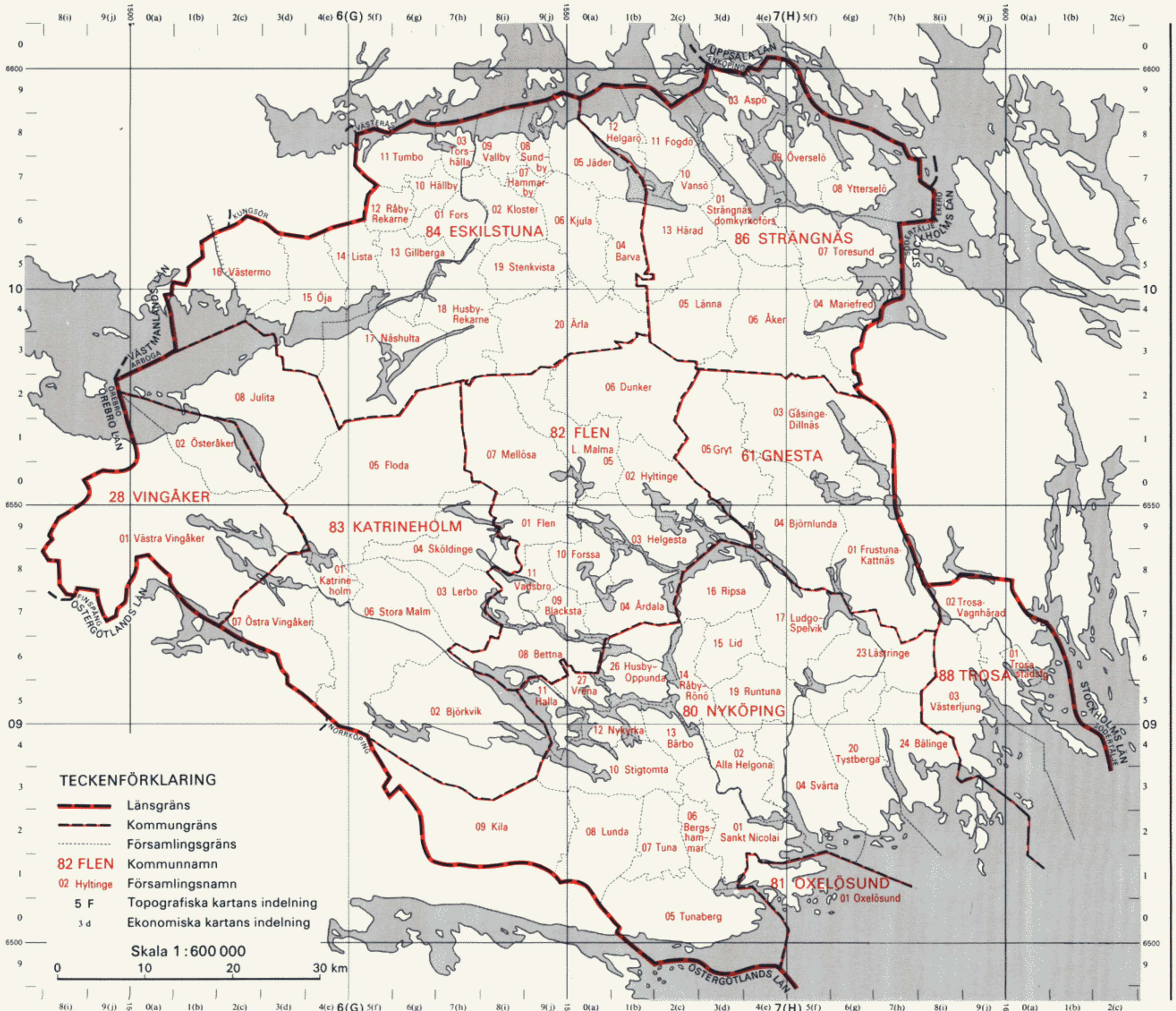


**TECKENFÖRKLARING**

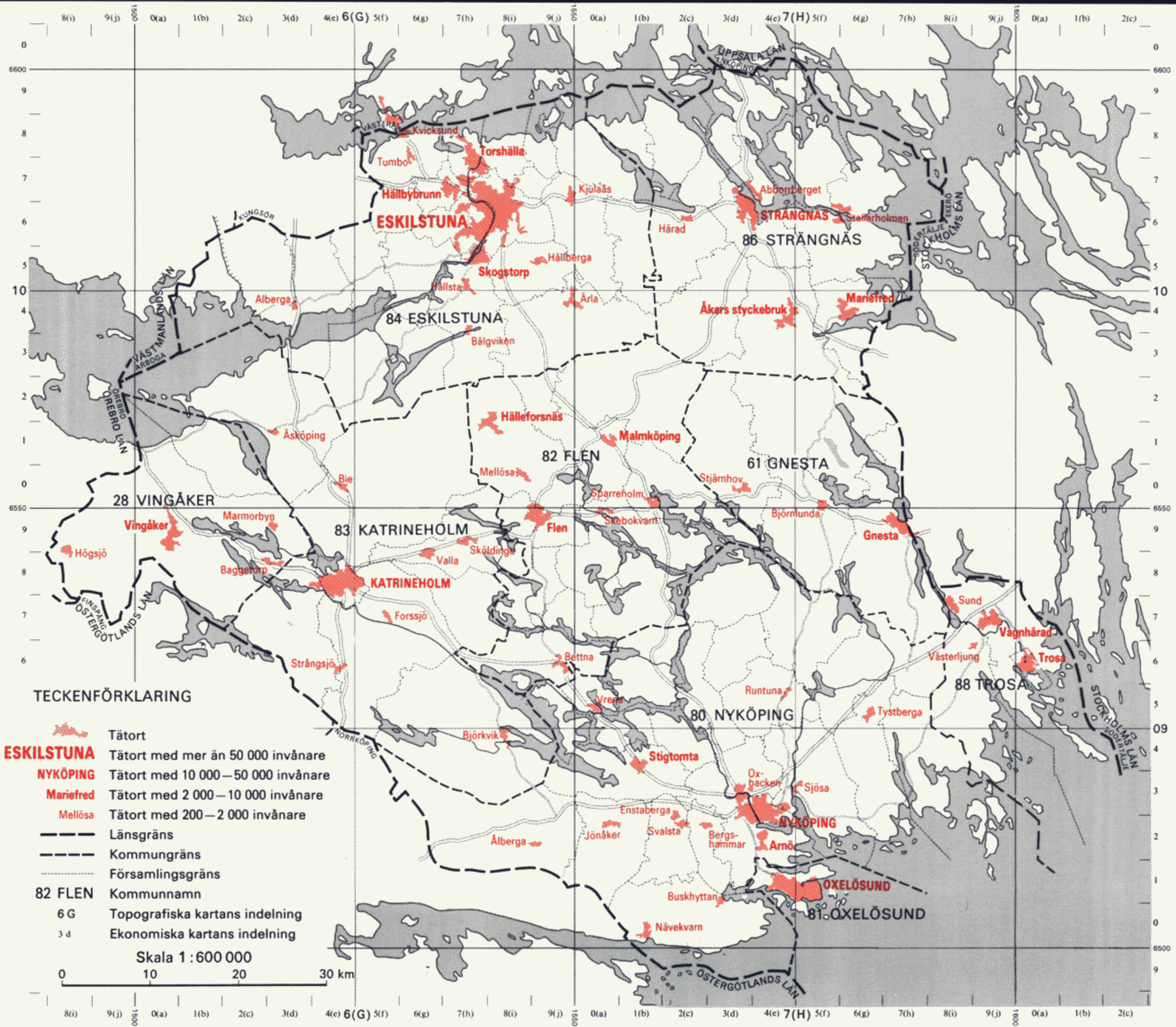
-  Tätort
- UPPSALA** Tätort med mer än 50 000 invånare
- BÅLSTA** Tätort med 10 000–50 000 invånare
- Tierp** Tätort med 2 000–10 000 invånare
- Tobo** Tätort med 200–2 000 invånare
- Länsgrens
- Kommungräs
- ..... Församlingsgräs
- 05 HÅBO Kommunnamn
- 8 I Topografiska kartans indelning
- 2 c Ekonomiska kartans indelning

Skala 1 : 600 000

0 5 10 15 20 25 km



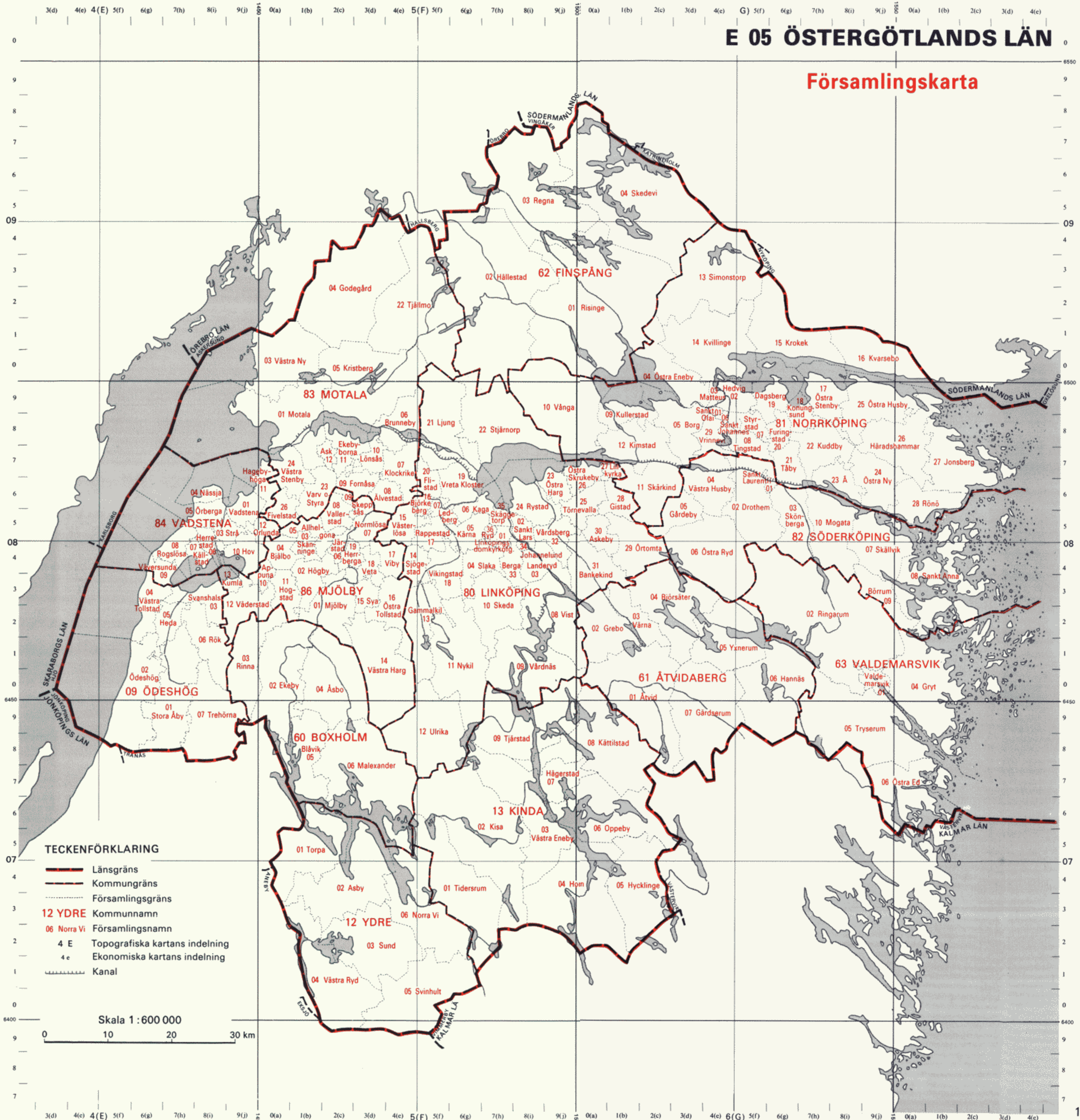
**D 04 SÖDERMANLANDS LÄN**  
**Församlingskarta**



**Tätortskarta**

**D 04 SÖDERMANLANDS LÄN**

## Församlingskarta



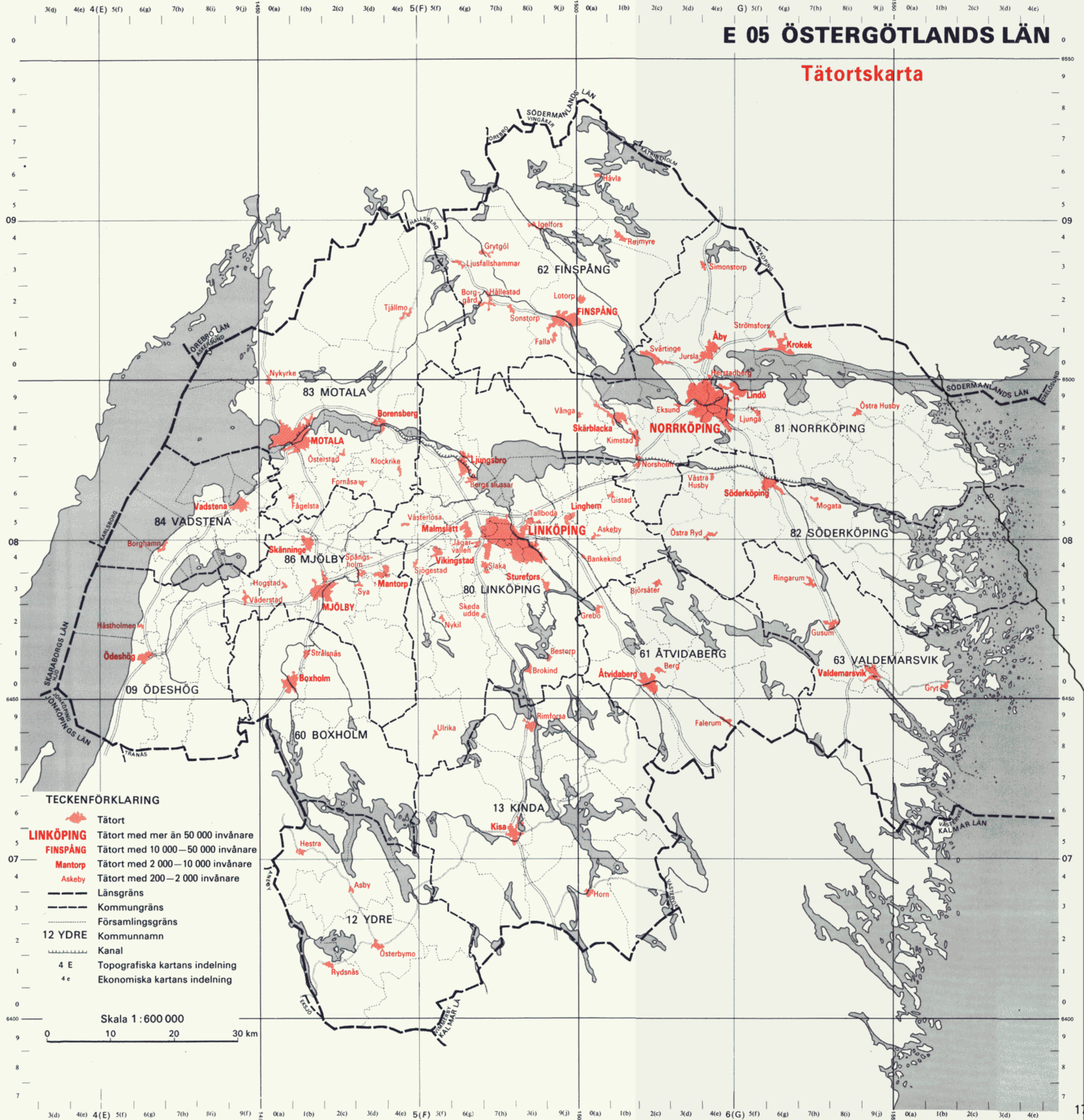
### TECKENFÖRKLARING

- Länsgräns
- Kommungräns
- Församlingsgräns
- 12 YDRE** Kommunnamn
- 06 Norra Vi** Församlingsnamn
- 4 E** Topografiska kartans indelning
- 4 c** Ekonomiska kartans indelning
- Kanal

Skala 1 : 600 000


0 10 20 30 km

Tätortskarta



- TECKENFÖRKLARING**
- Tätort
  - LINKÖPING** Tätort med mer än 50 000 invånare
  - FINSPÅNG** Tätort med 10 000—50 000 invånare
  - Mantorp** Tätort med 2 000—10 000 invånare
  - Askeby** Tätort med 200—2 000 invånare
  - — — — — Länsgräns
  - - - - - Kommungräns
  - ..... Forsamlingsgräns
  - 12 YDRE** Kommunnamn
  - ~~~~~ Kanal
  - 4 E Topografiska kartans indelning
  - 4 c Ekonomiska kartans indelning

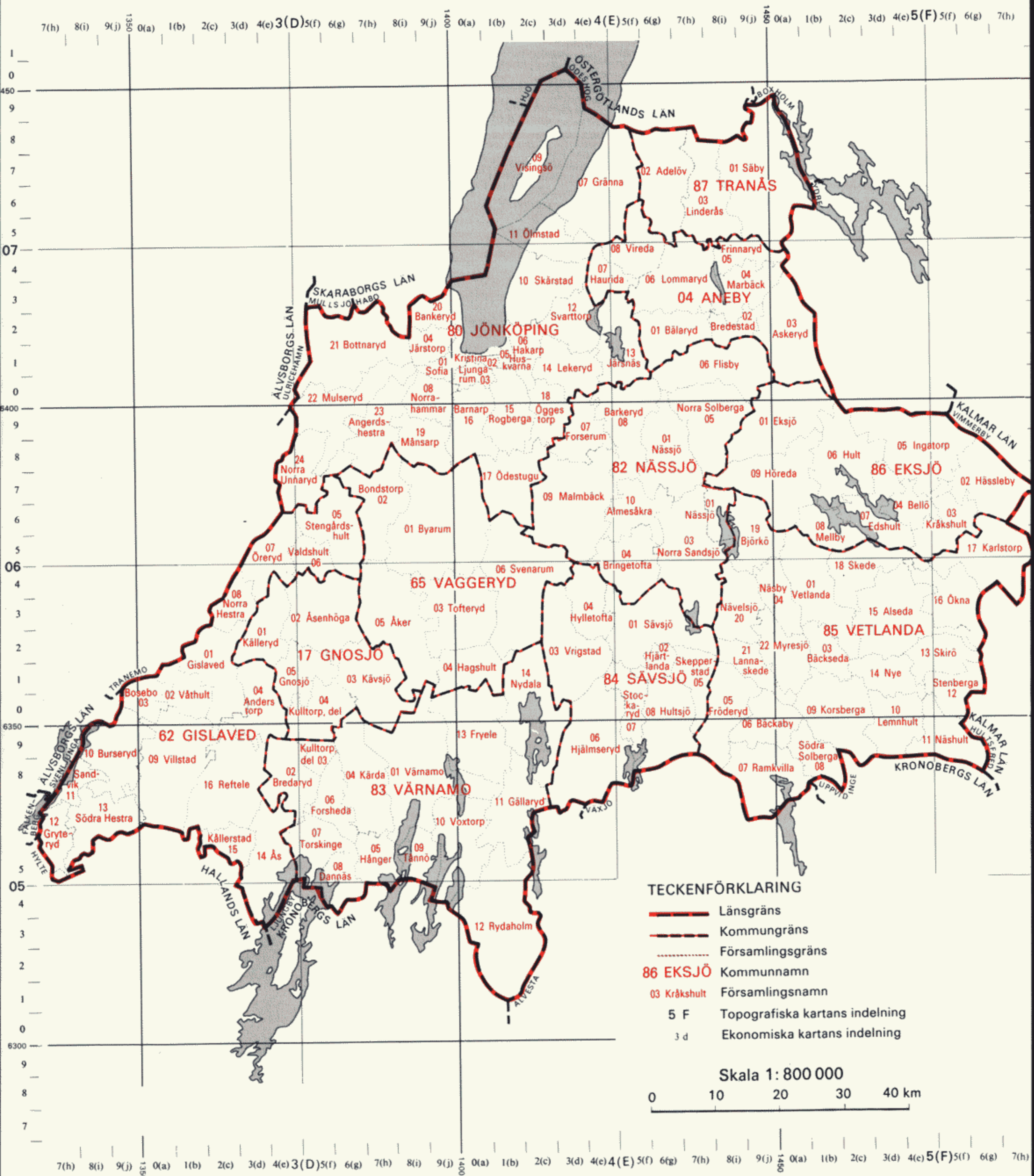
Skala 1 : 600 000





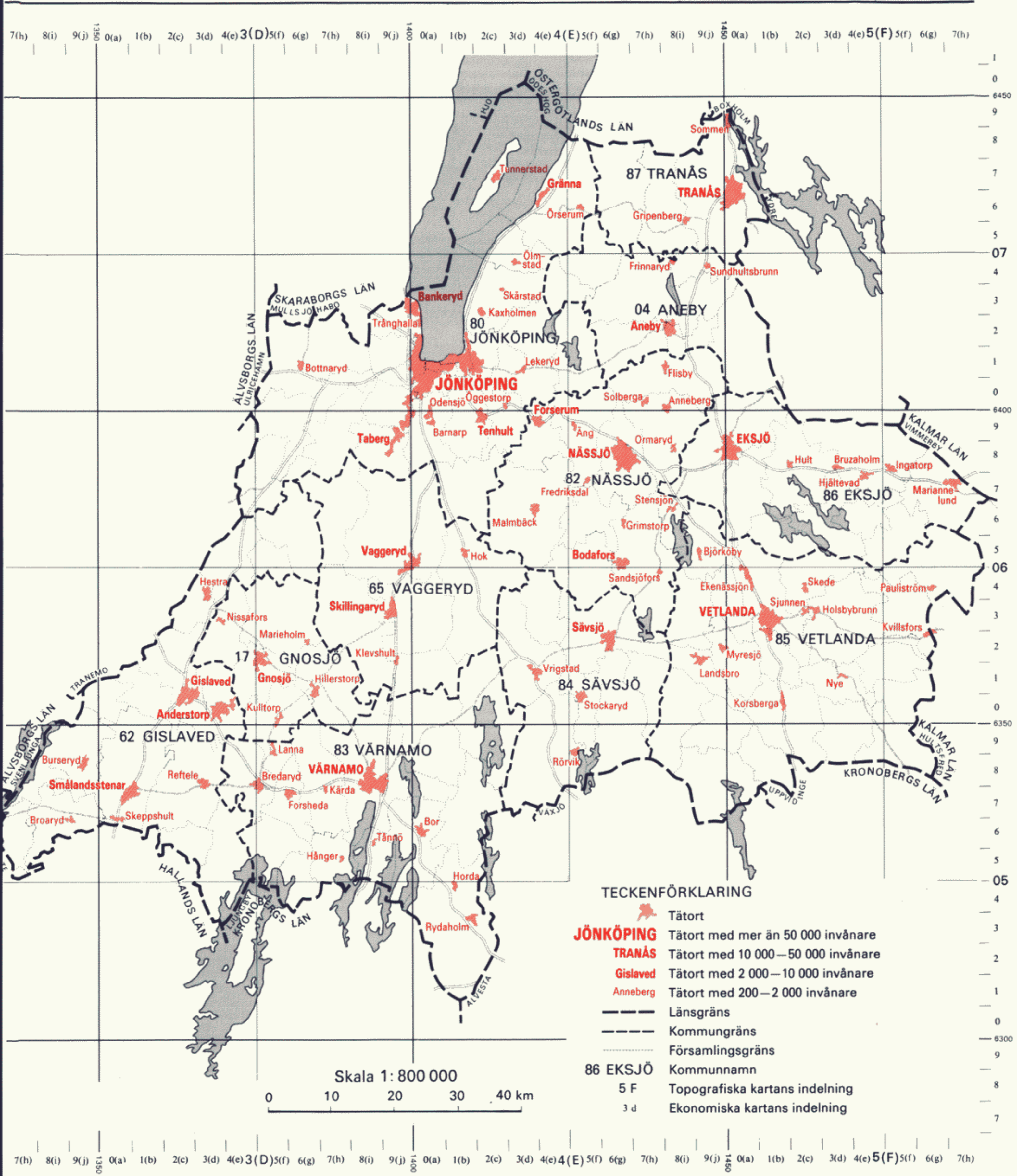
# F 06 JÖNKÖPINGS LÄN

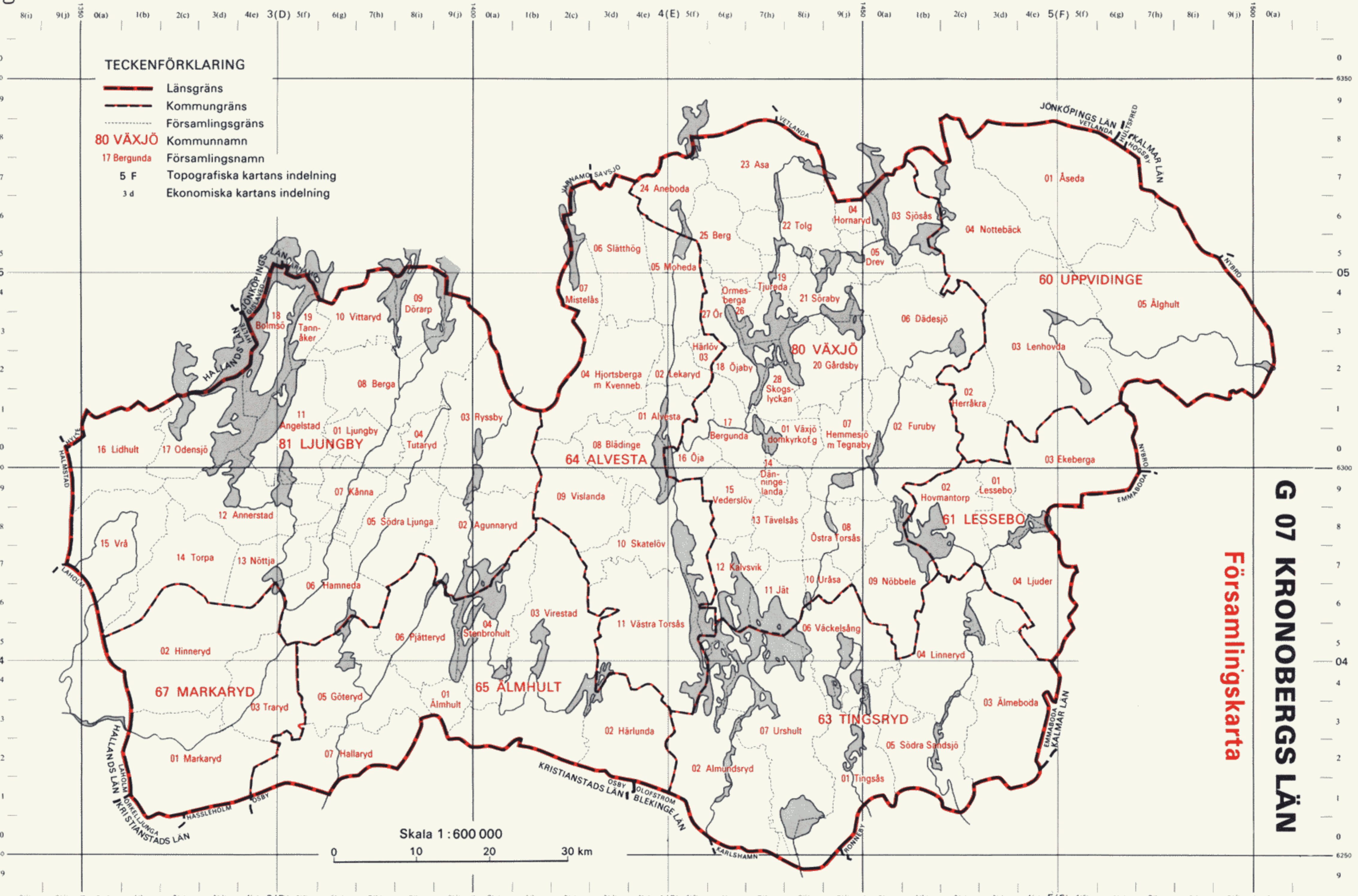
## Församlingskarta



# F 06 JÖNKÖPINGS LÄN

## Tätortskarta





8(i) 9(j) 0(a) 1(b) 2(c) 3(d) 4(e) 3(D) 5(f) 6(g) 7(h) 8(i) 9(j) 100 0(a) 1(b) 2(c) 3(d) 4(e) 4(E) 5(f) 6(g) 7(h) 8(i) 9(j) 1480 0(a) 1(b) 2(c) 3(d) 4(c) 5(F) 5(f) 6(g) 7(h) 8(i) 9(j) 1500 0(a)

8(i) 9(j) 0(a) 1(b) 2(c) 3(d) 4(e) 3(D) 5(f) 6(g) 7(h) 8(i) 9(j) 140 0(a) 1(b) 2(c) 3(d) 4(e) 4(E) 5(f) 6(g) 7(h) 8(i) 9(j) 1480 0(a) 1(b) 2(c) 3(d) 4(c) 5(F) 5(f) 6(g) 7(h) 8(i) 9(j) 1500 0(a)

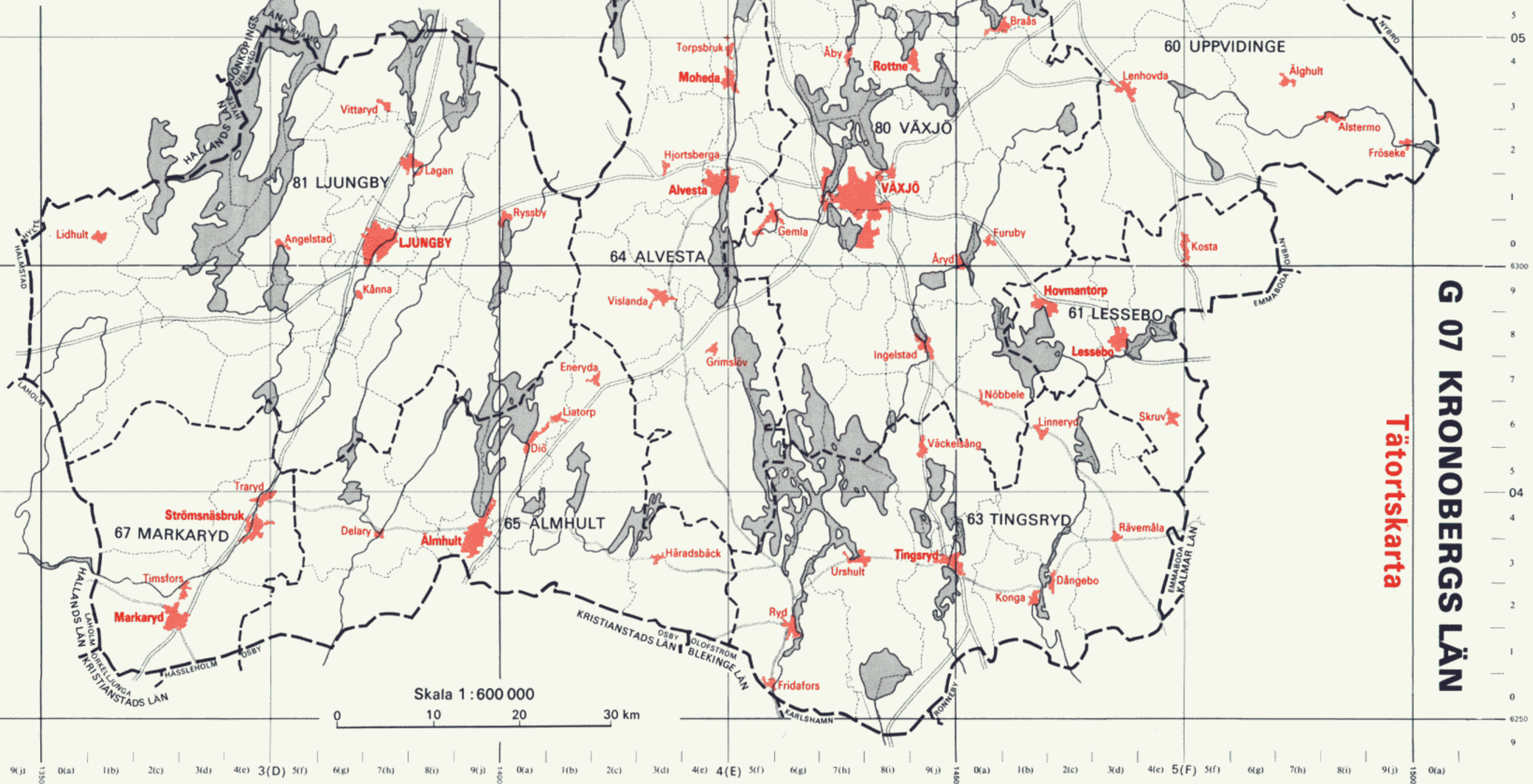
TECKENFÖRKLARING

-  Tätort
- LJUNGBY** Tätort med 10 000–50 000 invånare
- Tingsryd** Tätort med 2 000–10 000 invånare
- Vislanda** Tätort med 200–2 000 invånare
-  Länsgräns
-  Kommungräns
-  Församlingsgräns
-  Kommunnamn
-  Topografiska kartans indelning
-  Ekonomiska kartans indelning

80 VÄXJÖ

5 F

3 d



**G 07 KRONBERGS LÄN**

**Tätorts-karta**

Skala 1 : 600 000  
0 10 20 30 km

# H 08 KALMAR LÄN

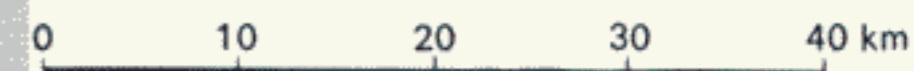
## Församlingskarta



### TECKENFÖRKLARING

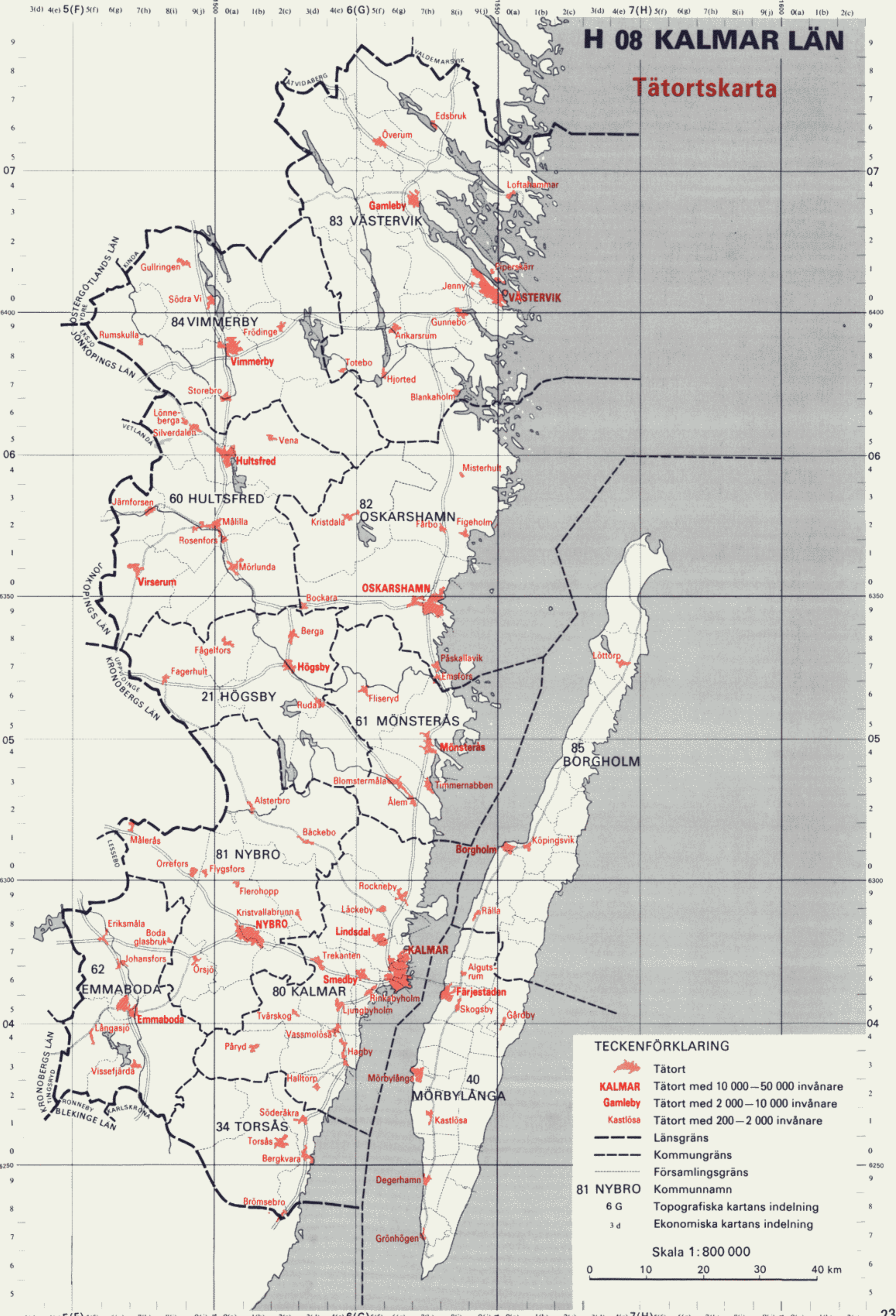
- Länsgräns
- Kommungräns
- Församlingsgräns
- 81 NYBRO** Kommunnamn
- 02 Kråksmåla** Församlingsnamn
- 6 G** Topografiska kartans indelning
- 3 d** Ekonomiska kartans indelning

Skala 1:800 000



# H 08 KALMAR LÄN

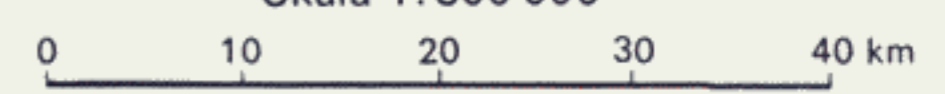
## Tätortskarta



### TECKENFÖRKLARING

- Tätort
- KALMAR** Tätort med 10 000–50 000 invånare
- Gamleby** Tätort med 2 000–10 000 invånare
- Kastlösa** Tätort med 200–2 000 invånare
- Länsgrens
- Kommungrens
- ..... Församlingsgrens
- 81 NYBRO** Kommunnamn
- 6 G** Topografiska kartans indelning
- 3 d** Ekonomiska kartans indelning

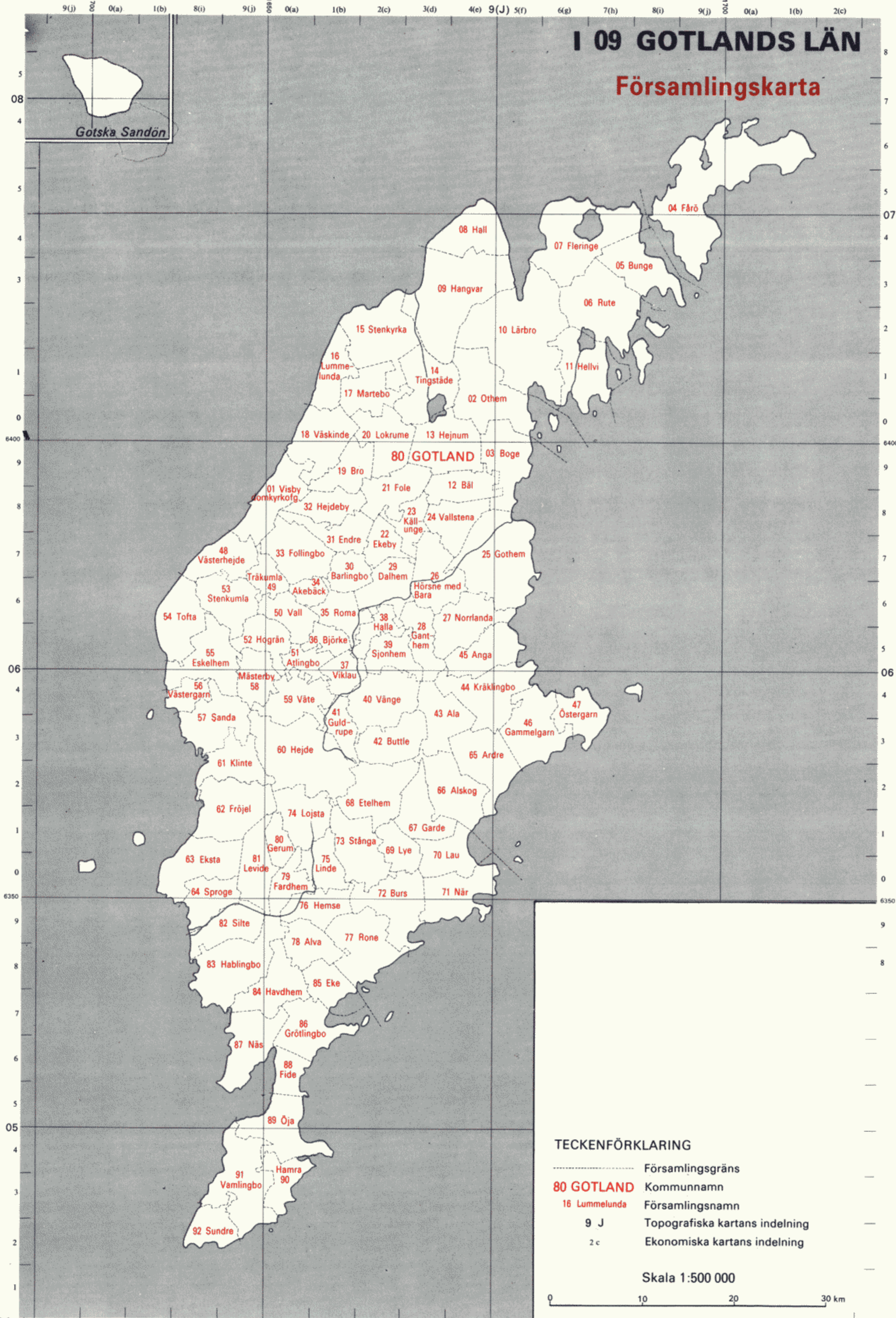
Skala 1 : 800 000



# I 09 GOTLANDS LÄN

## Församlingskarta

Gotska Sandön



### TECKENFÖRKLARING

- Församlingsgräns
- 80 GOTLAND** Kommunnamn
- 16 Lummelunda** Församlingsnamn
- 9 J** Topografiska kartans indelning
- 2 c** Ekonomiska kartans indelning

Skala 1:500 000


0 10 20 30 km

# I 09 GOTLANDS LÄN

## Tätortskarta



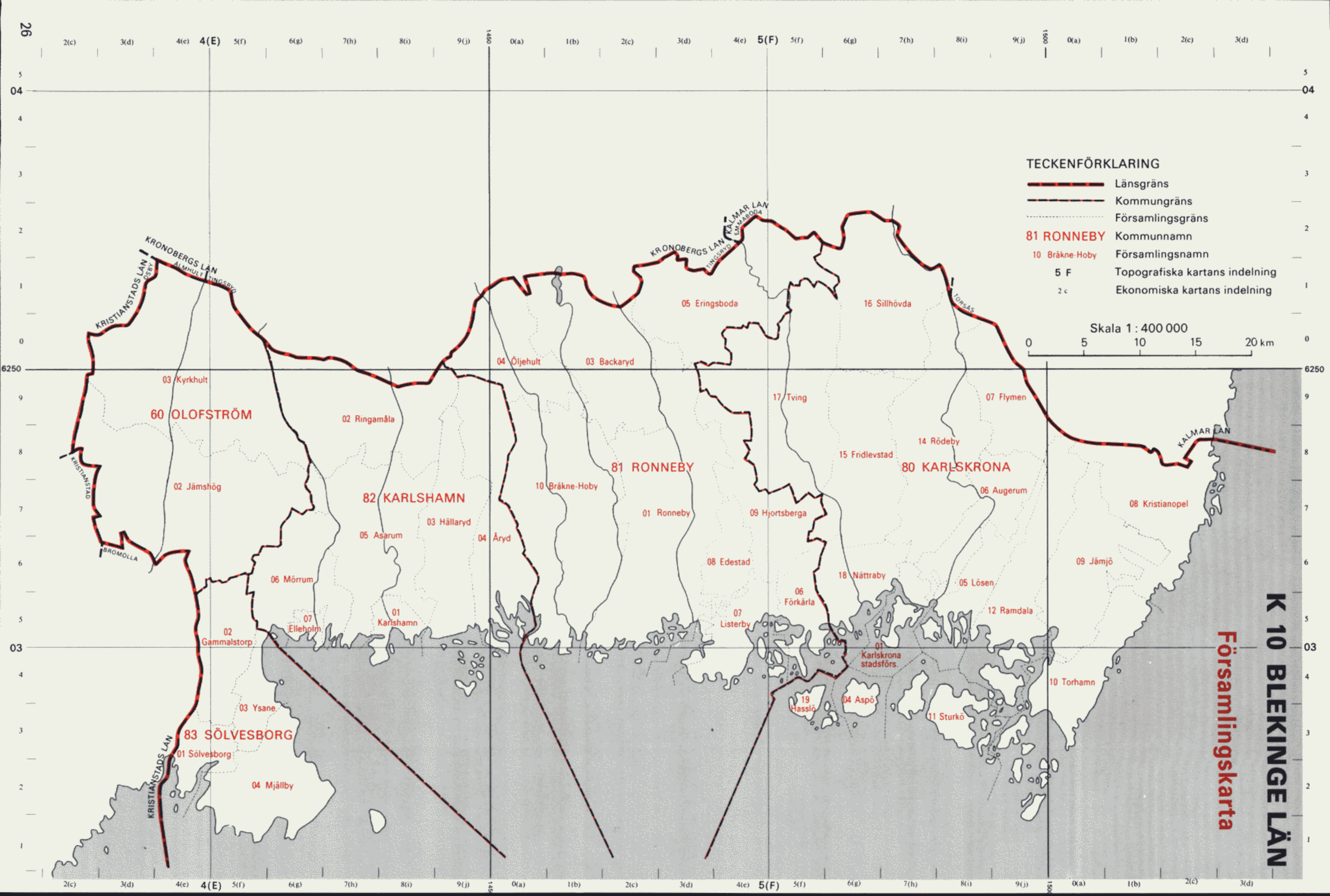
### TECKENFÖRKLARING

-  Tätort
- VISBY** Tätort med 10 000–50 000 invånare
- Hemse** Tätort med 200–2 000 invånare
- Församlingsgräns
- 80 GOTLAND** Kommunnamn
- 9 J Topografiska kartans indelning
- 2 c Ekonomiska kartans indelning

Skala 1:500 000

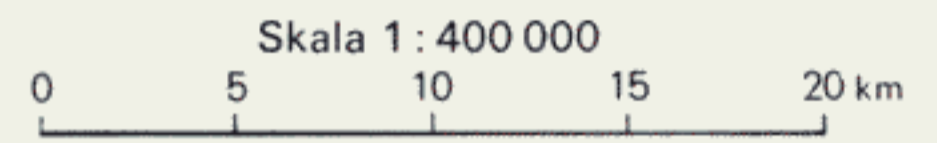






**TECKENFÖRKLARING**

	Länsgräns
	Kommungräns
	Församlingsgräns
<b>81 RONNEBY</b>	Kommunnamn
<b>10 Bräkne-Hoby</b>	Församlingsnamn
<b>5 F</b>	Topografiska kartans indelning
<b>2 c</b>	Ekonomiska kartans indelning



**Församlingsskarta**  
**K 10 BLEKINGE LÄN**

KRISTIANSTADS LÄN  
OSBY

KALMAR LÄN  
LINGSBY

KALMAR LÄN

KRISTIANSTADS LÄN

**60 OLOFSTRÖM**

**82 KARLSHAMN**

**81 RONNEBY**

**80 KARLSKRONA**

**83 SÖLVESBORG**

03 Kyrkhult

02 Ringamåla

04 Ölgehult

03 Backaryd

05 Eringsboda

16 Sillhövda

07 Flymen

17 Tving

02 Jämshög

05 Asarum

03 Hällaryd

04 Åryd

10 Bräkne-Hoby

01 Ronneby

09 Hjortsberga

15 Fridlevstad

14 Rödeby

06 Augerum

08 Kristianopel

02 Gammalstorp

06 Mörrum

07 Elleholm

01 Karlshamn

04 Åryd

08 Edestad

07 Listerby

06 Förkärla

18 Nättraby

05 Lösen

12 Ramdala

03 Ysane

01 Sölvesborg

04 Mjällby

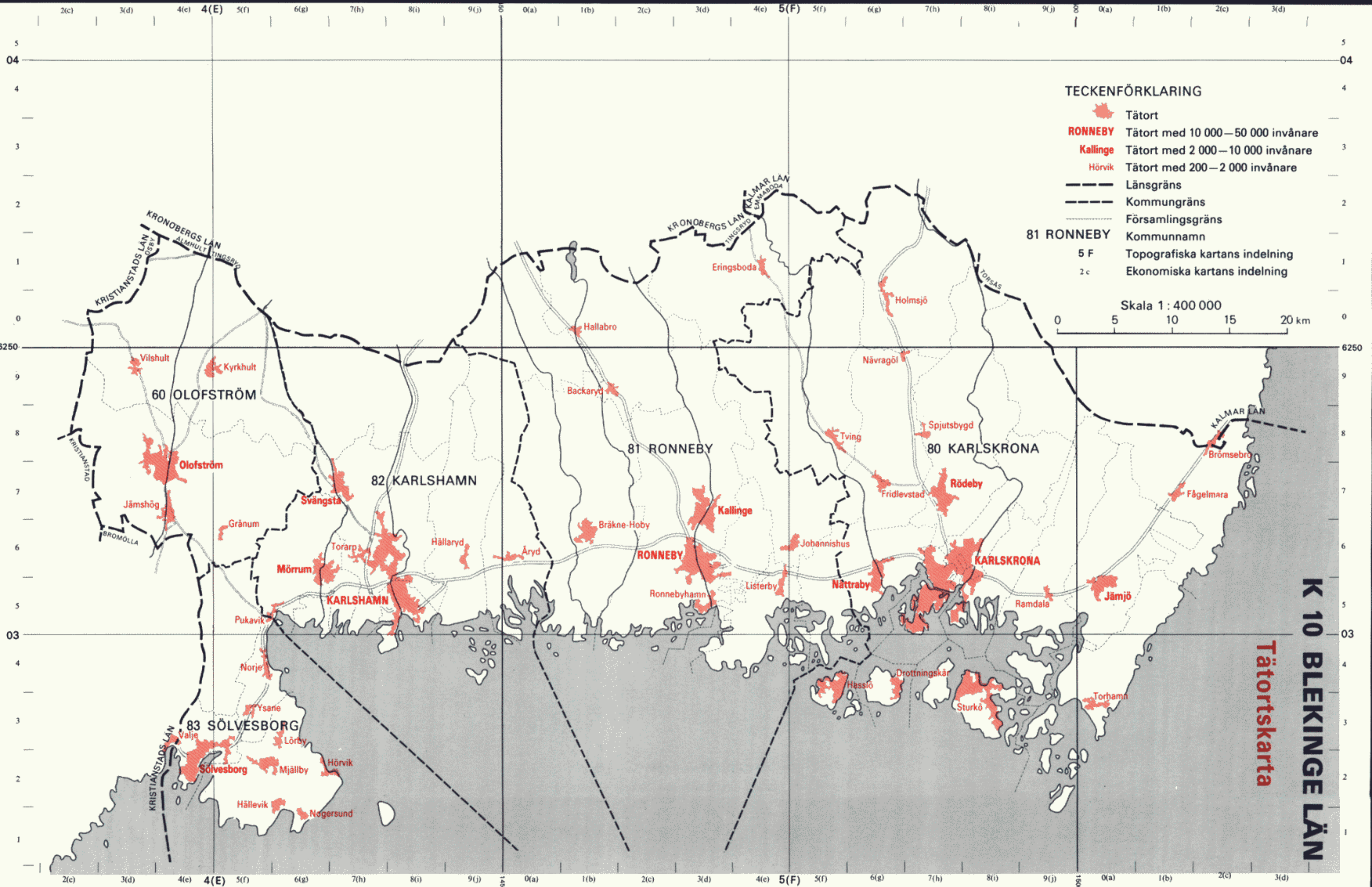
19 Hasslö

04 Aspö

11 Sturkö

10 Torhamn

01 Karlskrona stadsförs.





**Församlingskarta**

**L 11 KRISTIANSTADS LÄN**

TECKENFÖRKLARING

- Länsgräns
- Kommungräns
- Församlingsgräns
- 63 OSBY** Kommunnamn
- 04 Visseltofta** Församlingsnamn
- 3 D** Topografiska kartans indelning
- 4 e** Ekonomiska kartans indelning

Skala 1:450 000  
 0 10 20 30 km





# M 12 MALMÖHUS LÄN

## Församlingskarta

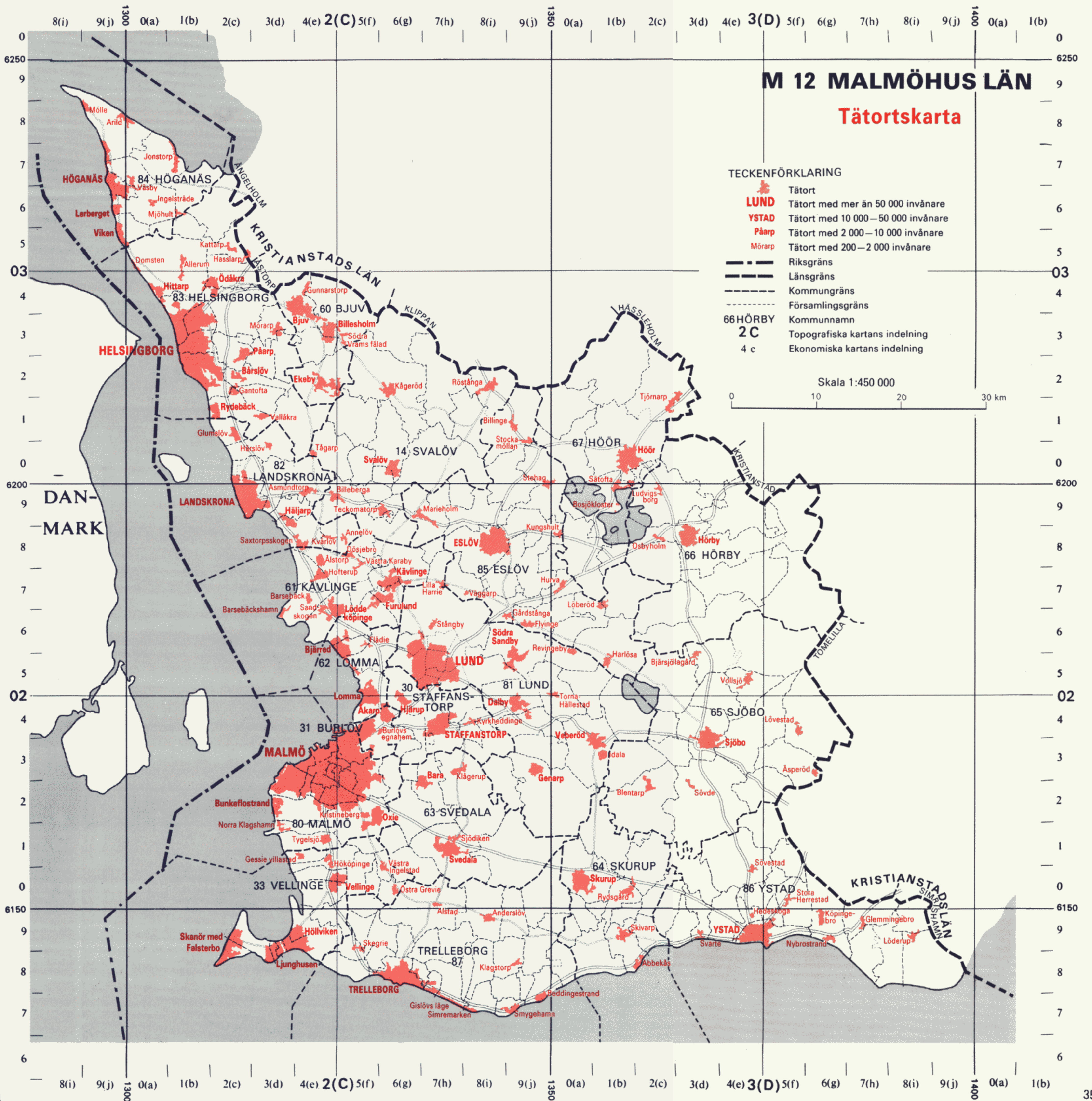
### TECKENFÖRKLARING

- Riksgräns
- Länsgräns
- Kommungräns
- Församlingsgräns
- 81 LUND** Kommunnamn
- 17 Bonderup** Församlingsnamn
- 3 D** Topografiska kartans indelning
- 4 e** Ekonomiska kartans indelning

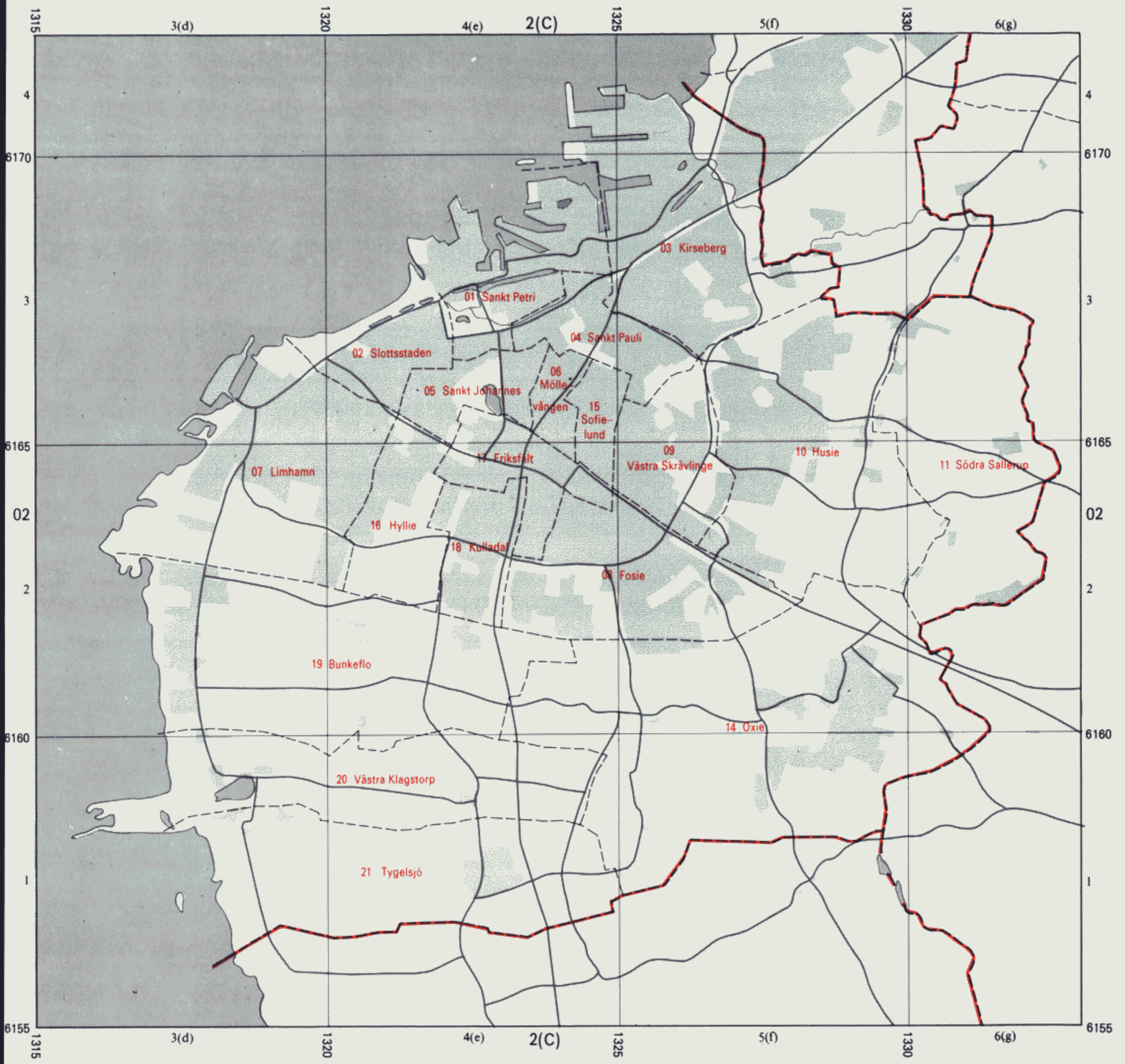
Skala 1:450 000







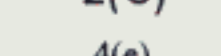
Församlingar i Malmö se sid 37




Tom sida



## TECKENFÖRKLARING

-  Kommungräns
-  Församlingsgräns
-  07 Limhamn Församlingsnamn med församlingskod
-  2(C) Topografiska kartans indelning
-  4(e) Ekonomiska kartans indelning

Skala 1:100 000





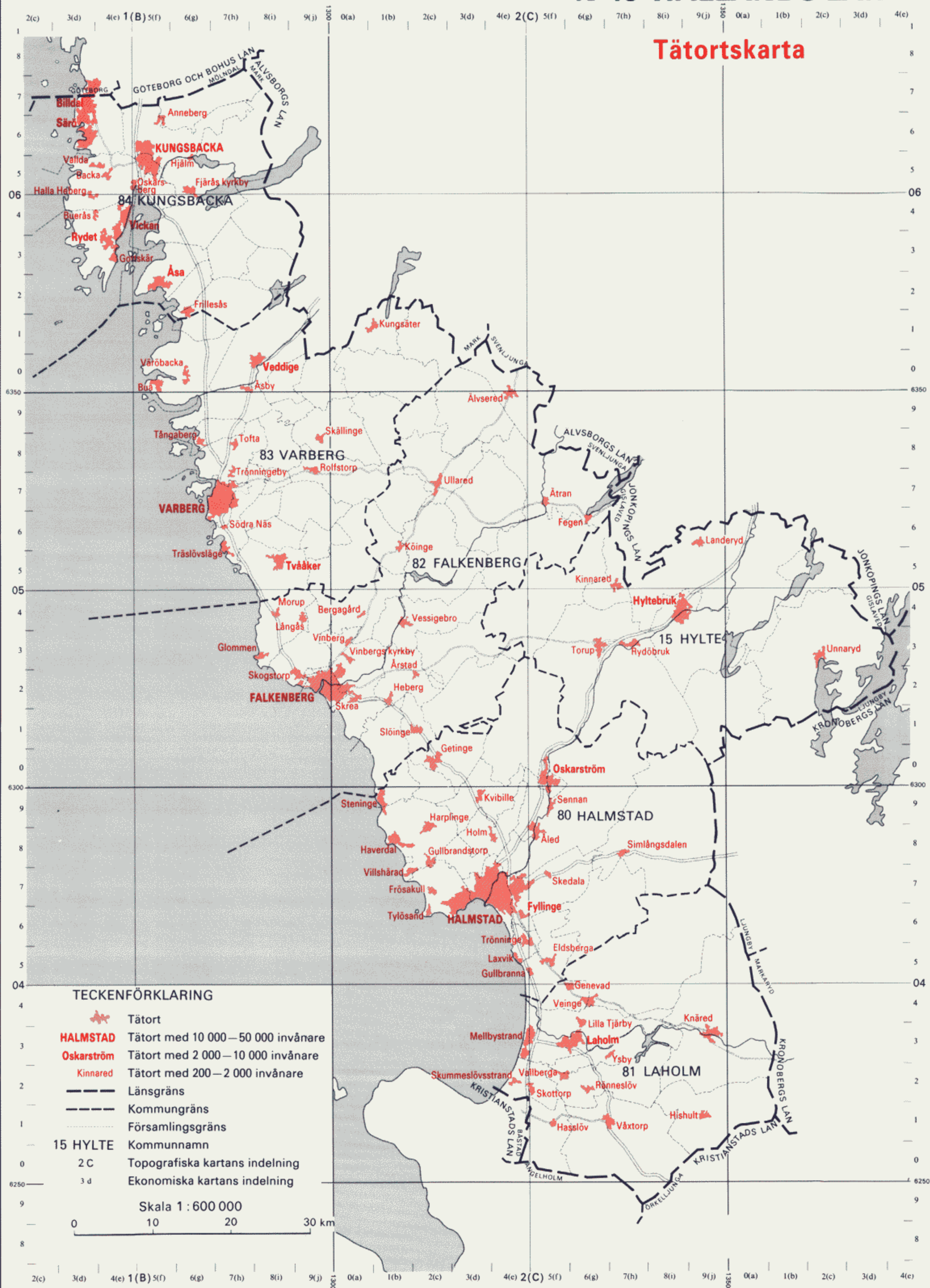
# N 13 HALLANDS LÄN

## Församlingsskarta



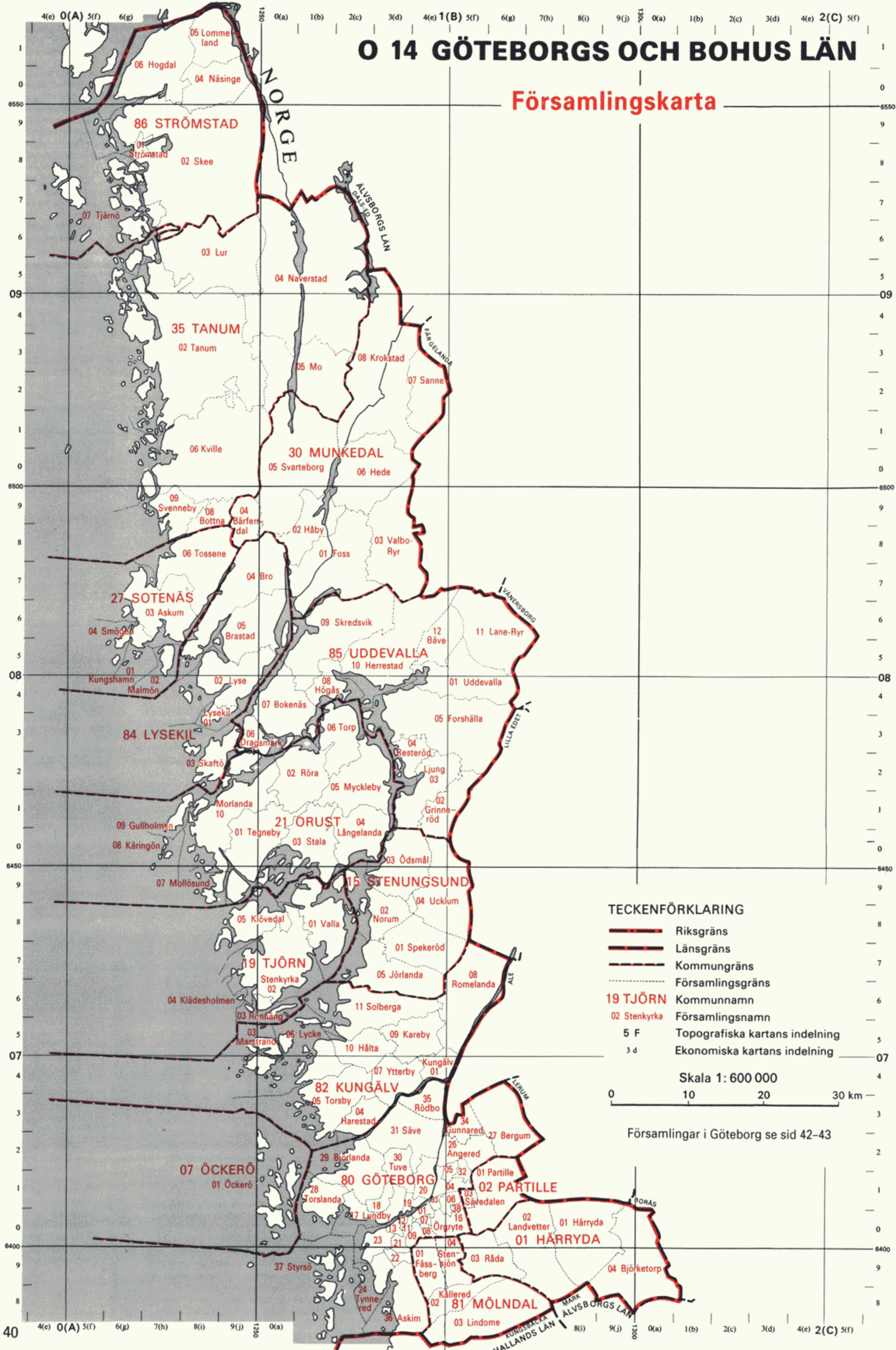
# N 13 HALLANDS LÄN

## Tätortskarta



# O 14 GÖTEBORGS OCH BOHUS LÄN

## Församlingskarta



### TECKENFÖRKLARING

- Riksgrens
- Länsgräns
- Kommungrens
- Församlingsgräns
- 19 TJÖRN** Kommunnamn
- 02 Stenkyrka** Församlingsnamn
- 5 F** Topografiska kartans indelning
- 3 d** Ekonomiska kartans indelning

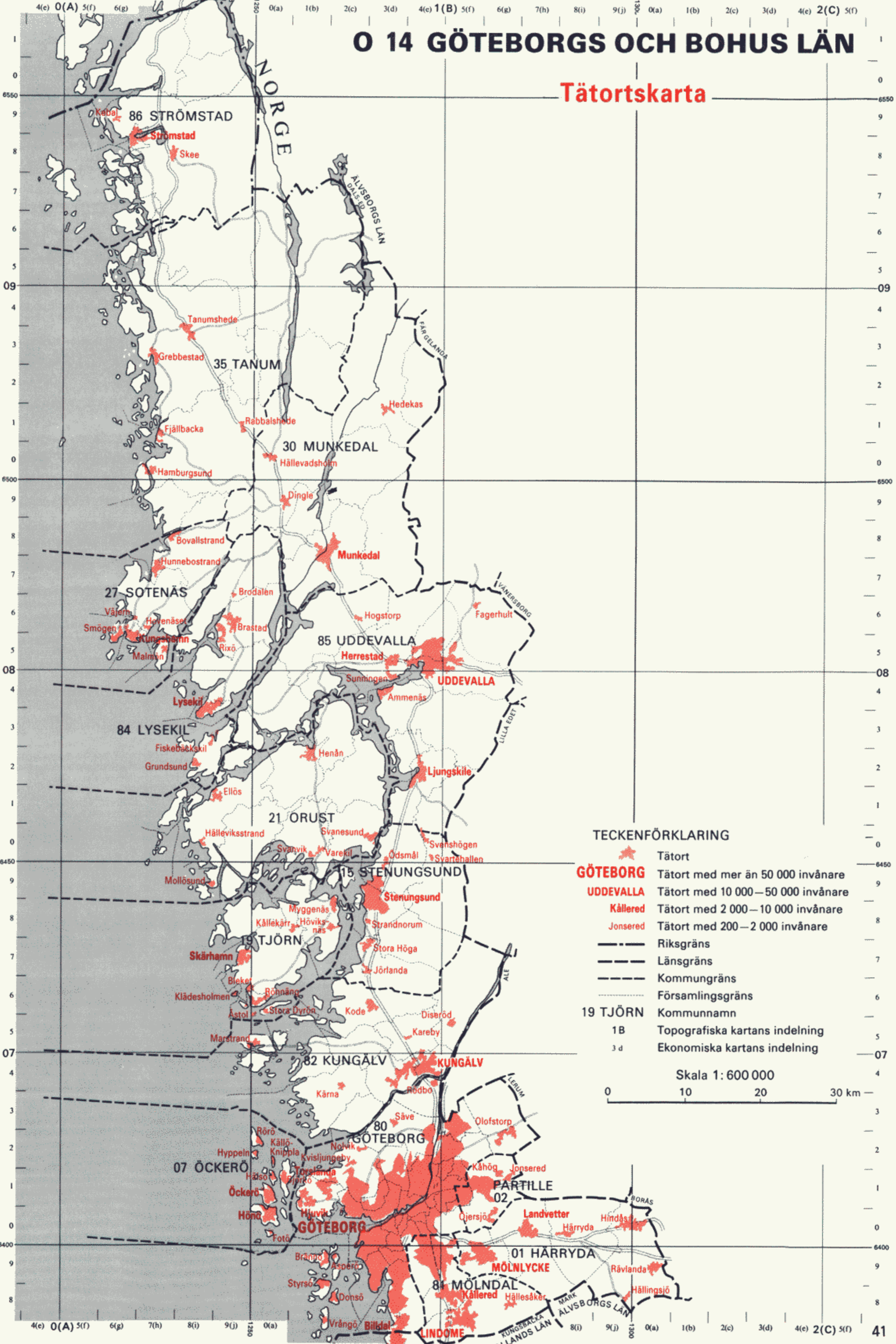
Skala 1: 600 000



Församlingar i Göteborg se sid 42-43

# O 14 GÖTEBORGS OCH BOHUS LÄN

## Tätortskarta



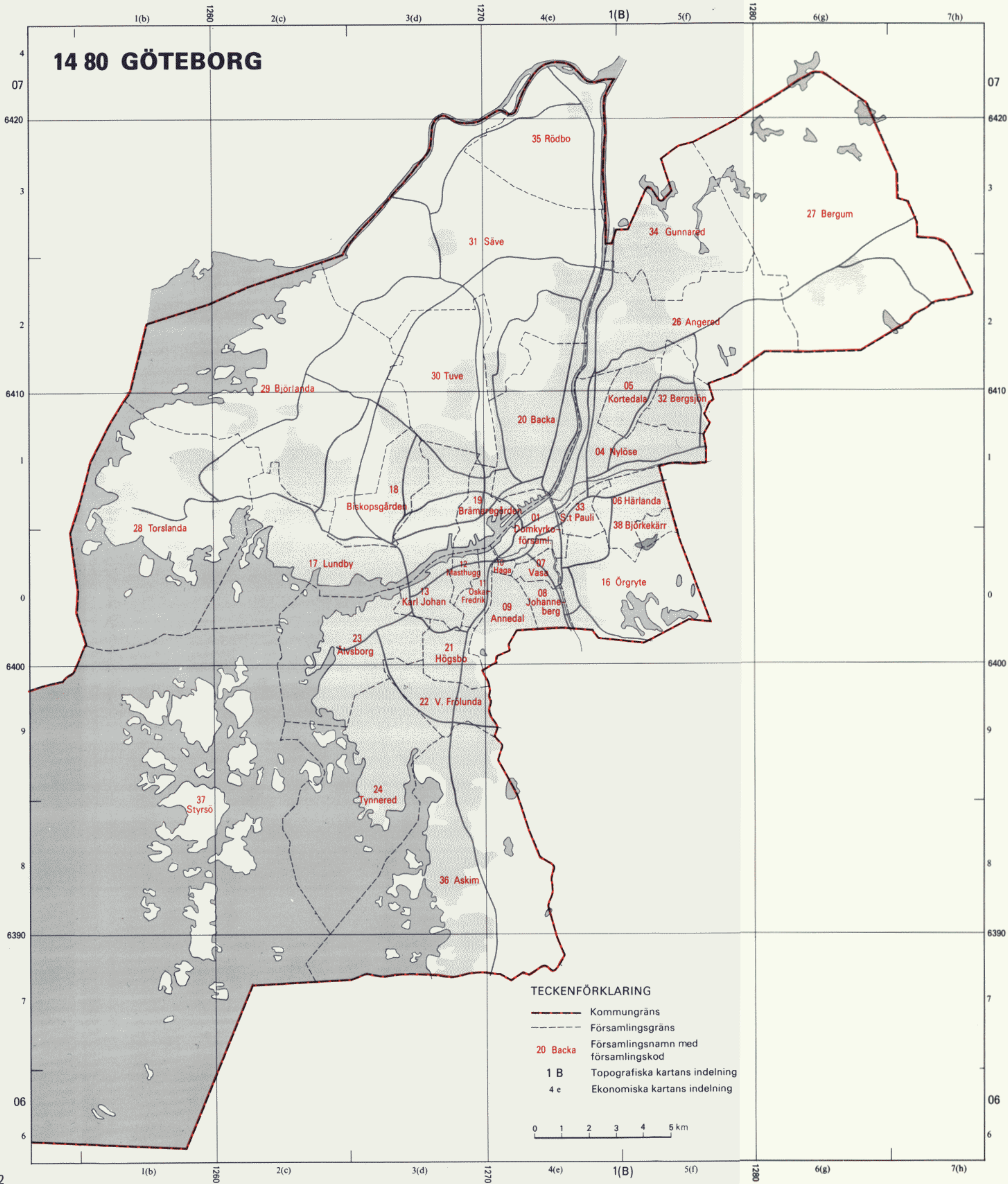
### TECKENFÖRKLARING

- Tätort
- GÖTEBORG** Tätort med mer än 50 000 invånare
- UDDEVALLA** Tätort med 10 000–50 000 invånare
- Källered** Tätort med 2 000–10 000 invånare
- Jonsered** Tätort med 200–2 000 invånare
- Riksgräns
- Länsgräns
- Kommungräns
- församlingsgräns
- 19 TJÖRN** Kommunnamn
- 1B** Topografiska kartans indelning
- 3 d** Ekonomiska kartans indelning

Skala 1: 600 000

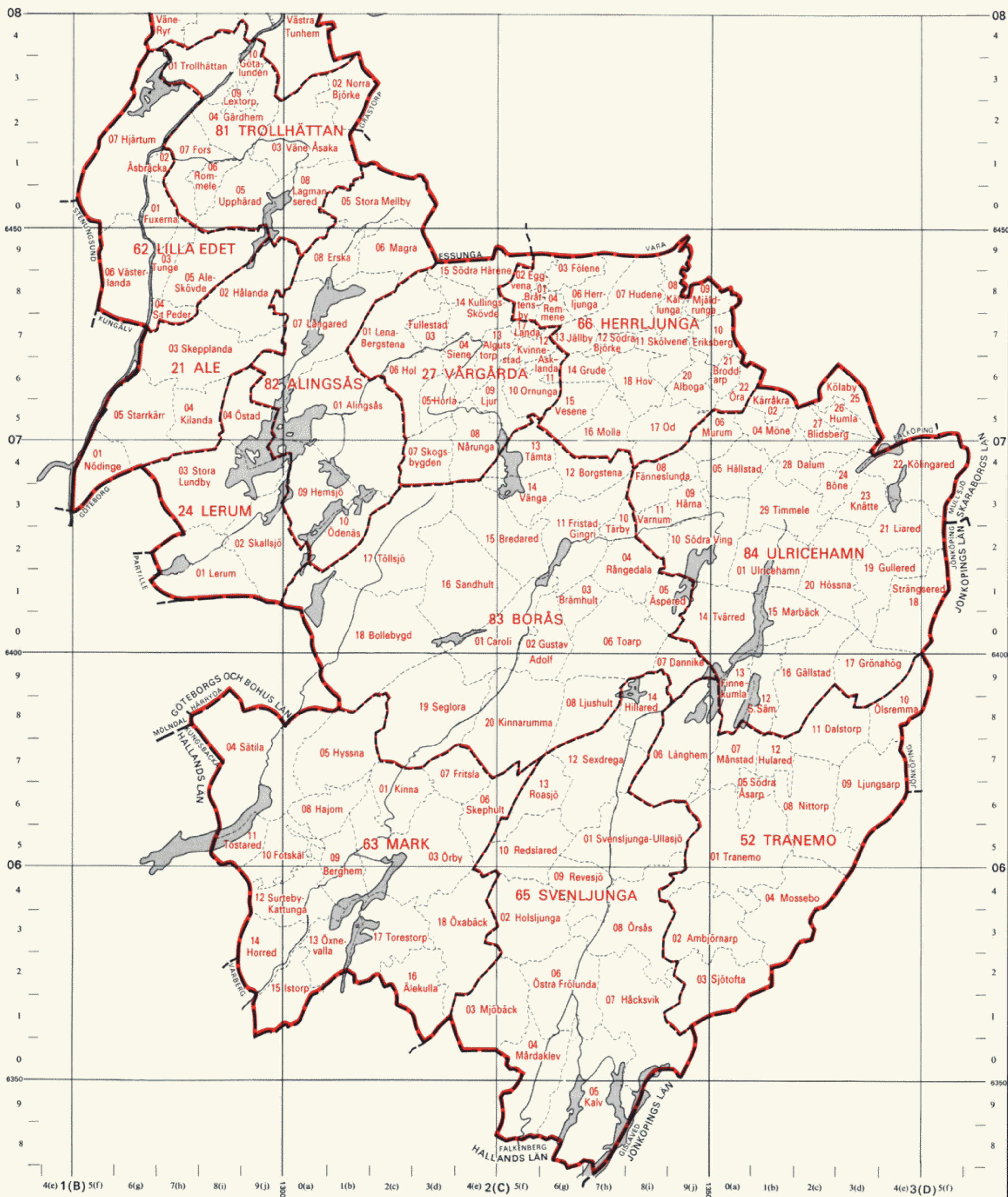


# 14 80 GÖTEBORG



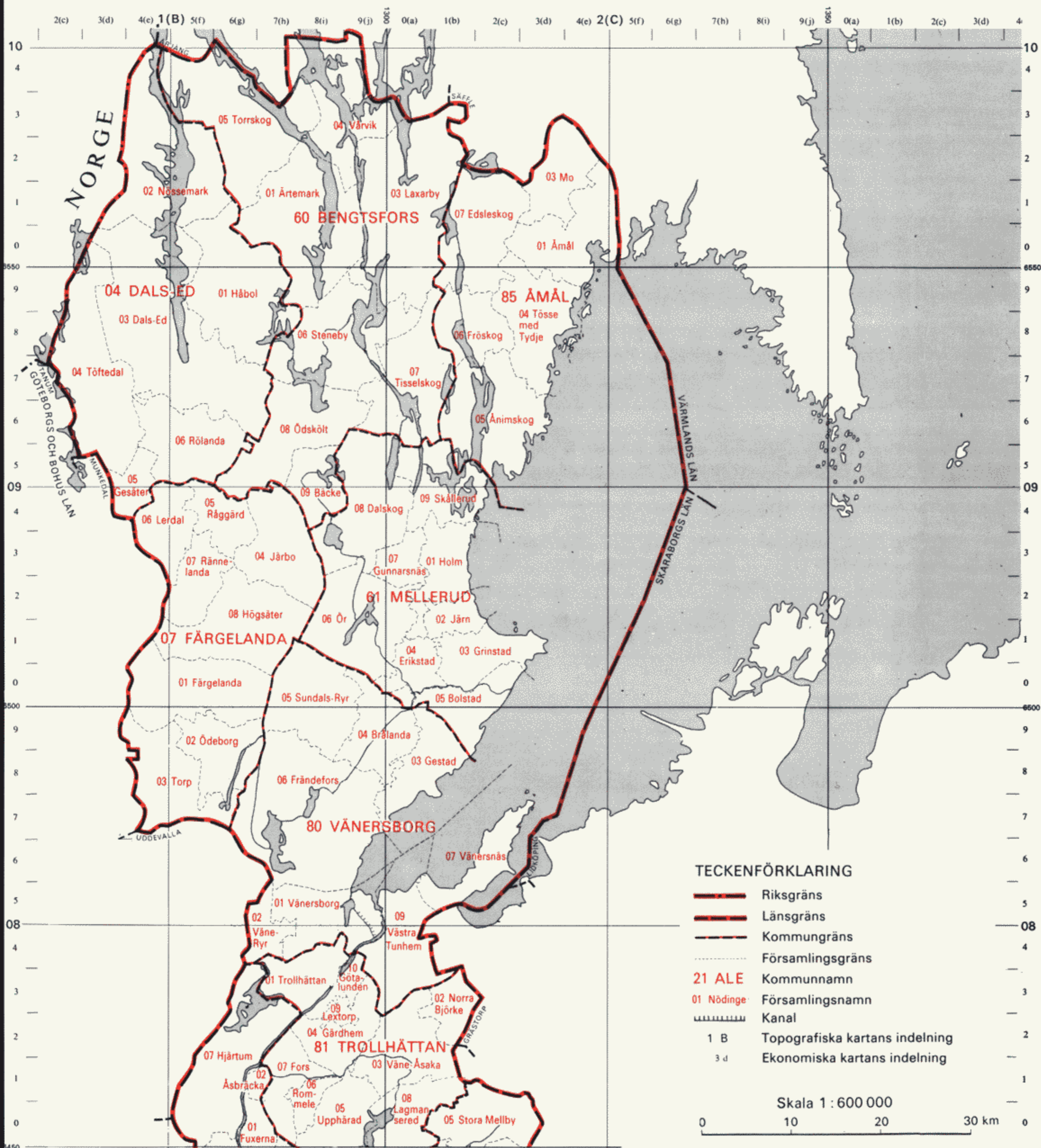
# P 15 ÄLVSBORGS LÄN (södra delen)

## Församlingskarta



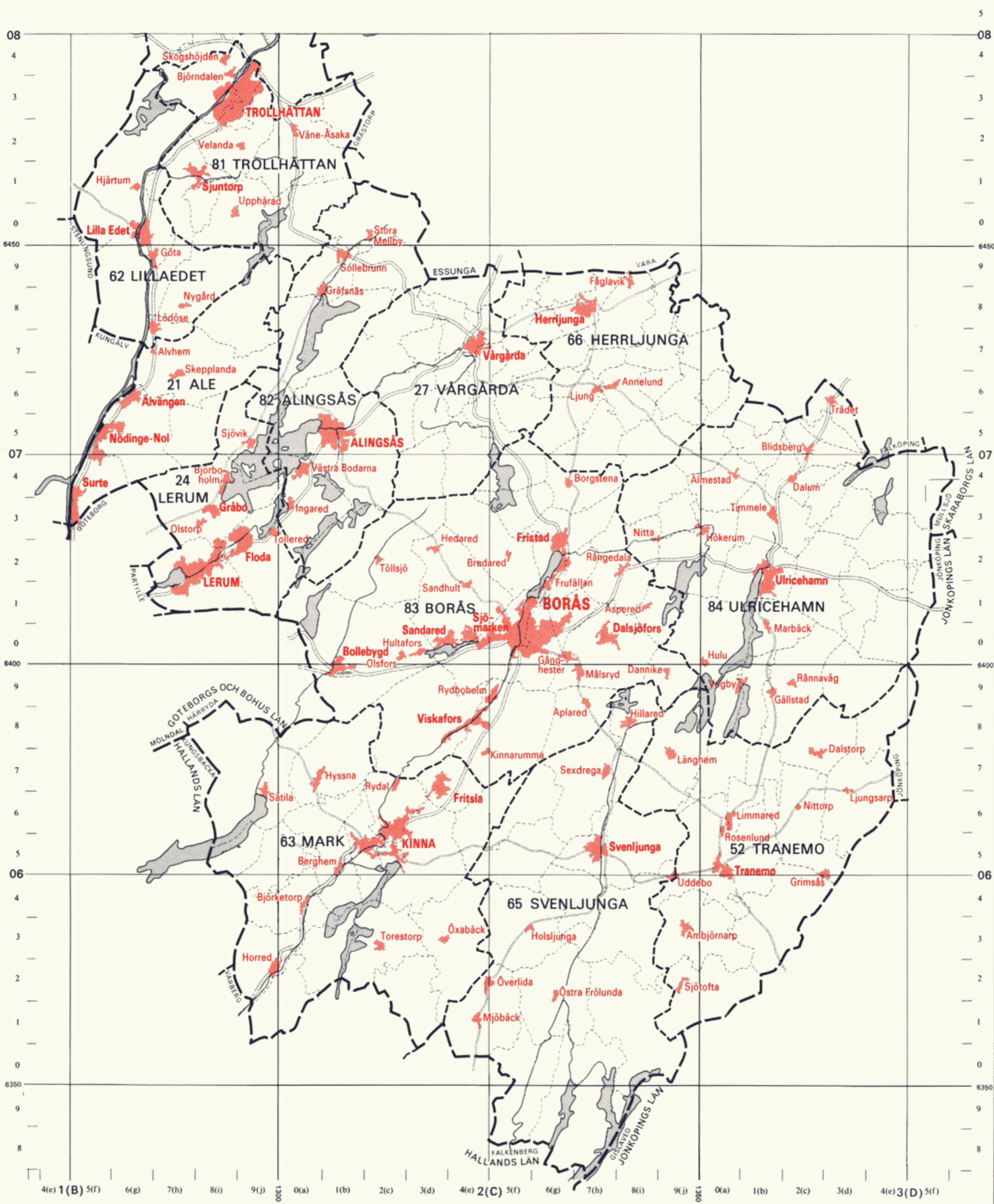
# P 15 ÄLVSBORGS LÄN (norra delen)

## Församlingskarta



# P 15 ÄLVSBORGS LÄN (södra delen)

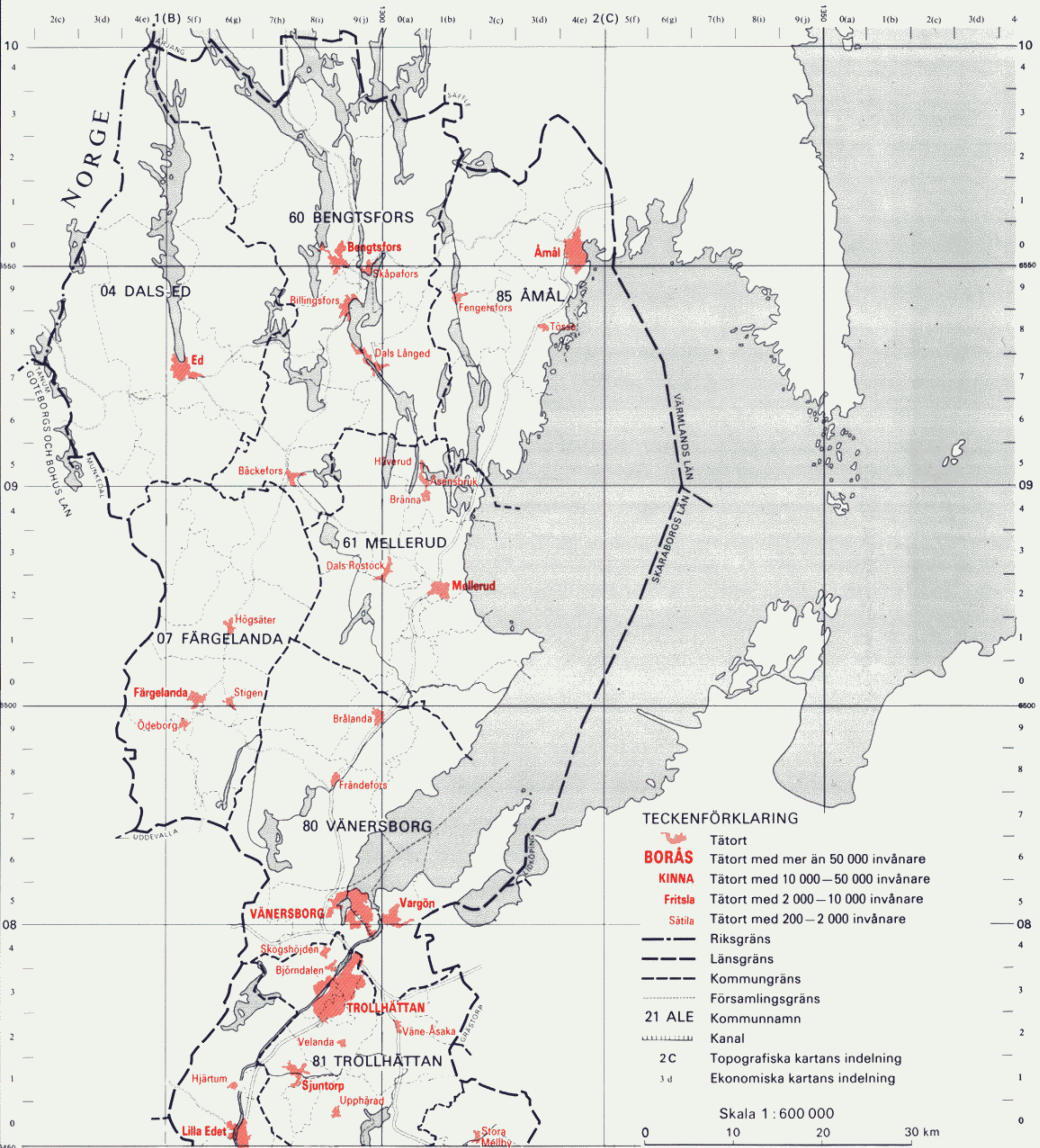
## Tätortskarta





# P 15 ÄLVSBORGS LÄN (norra delen)

## Tätortskarta



# R 16 SKARABORGS LÄN


## Församlingsskarta



### TECKENFÖRKLARING

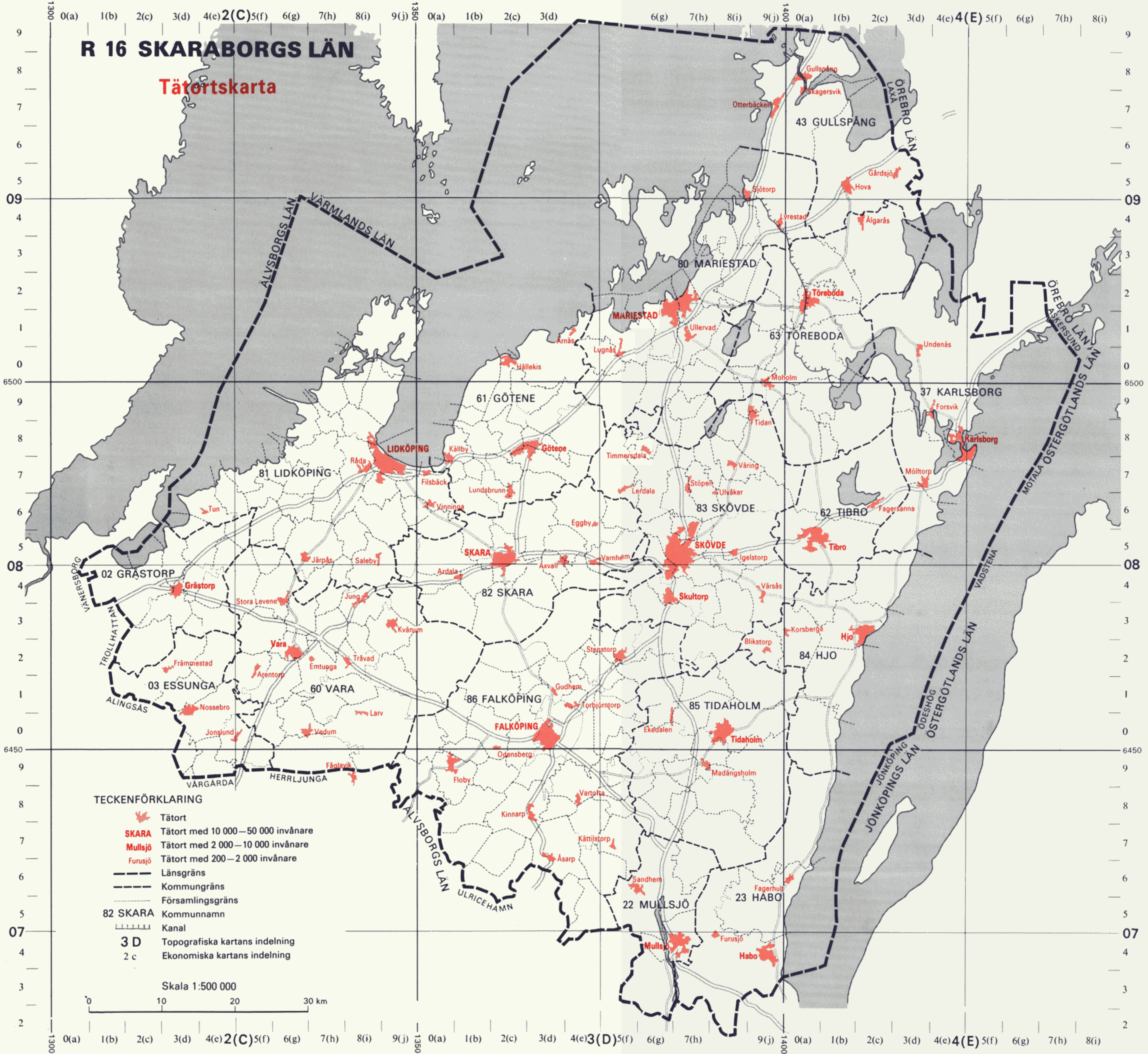
- Länsgrens
- Kommungräns
- Församlingsgrens
- 82 SKARA** Kommunnamn
- 06 Norra Lundby** Församlingssnamn
- ||||| Kanal
- 3 D** Topografiska kartans indelning
- 2 c** Ekonomiska kartans indelning

Skala 1:500 000



# R 16 SKARABORGS LÄN


## Tätortskarta



### TECKENFÖRKLARING

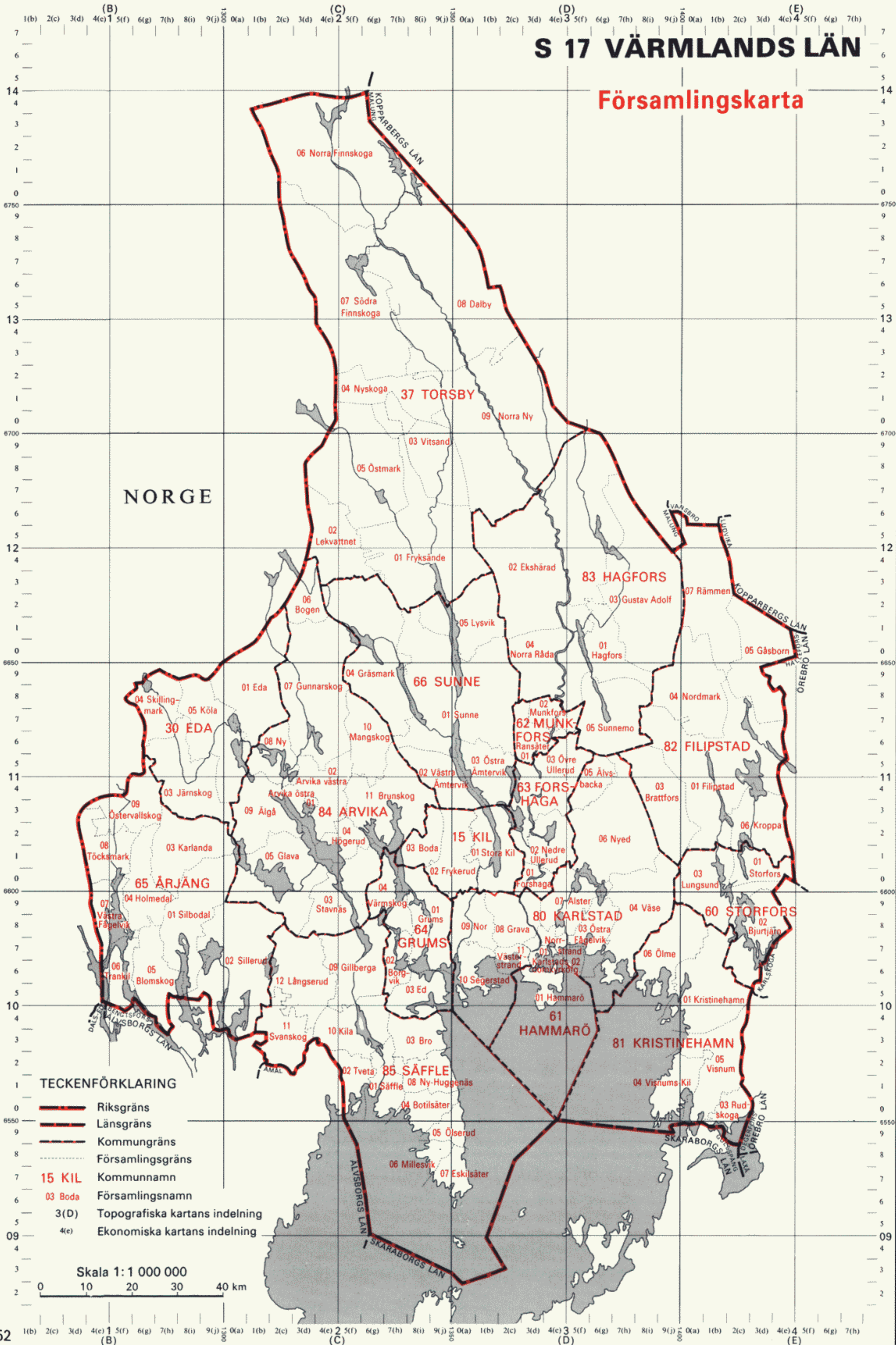
- Tätort
- SKARA** Tätort med 10 000–50 000 invånare
- MULLSJÖ** Tätort med 2 000–10 000 invånare
- FURUSJÖ** Tätort med 200–2 000 invånare
- Länsgräns
- - - Kommungräns
- ..... Församlingsgräns
- 82 SKARA Kommunnamn
- Kanal
- 3 D Topografiska kartans indelning
- 2 c Ekonomiska kartans indelning

Skala 1:500 000



# S 17 VÄRMLANDS LÄN

## Församlingskarta



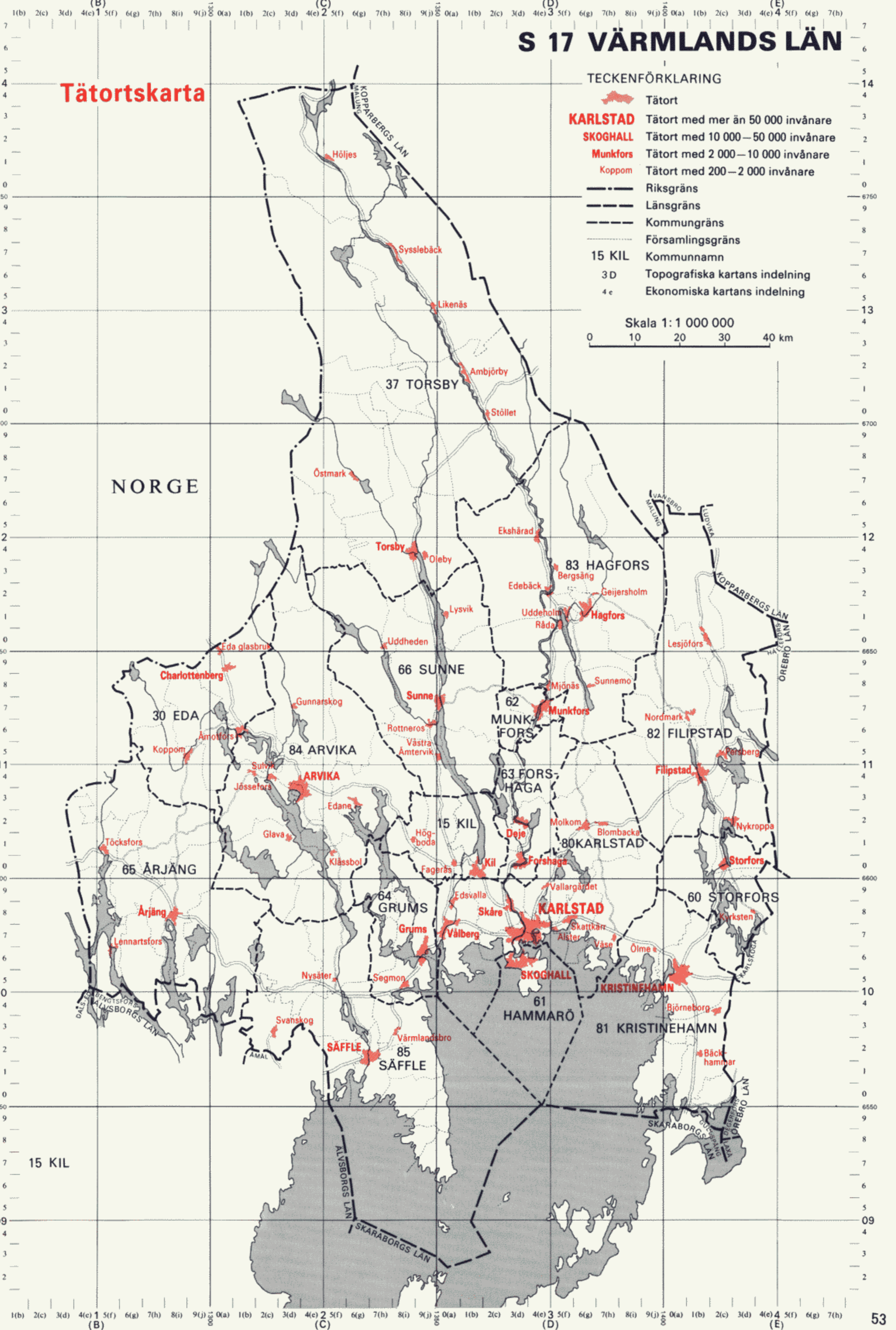
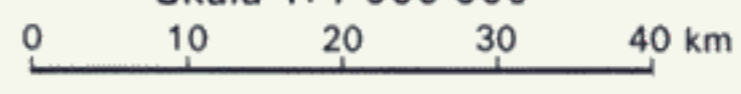
# S 17 VÄRMLANDS LÄN

## Tätortskarta

### TECKENFÖRKLARING

-  Tätort
- KARLSTAD** Tätort med mer än 50 000 invånare
- SKOGHALL** Tätort med 10 000–50 000 invånare
- Munkfors** Tätort med 2 000–10 000 invånare
- Koppom** Tätort med 200–2 000 invånare
-  Riksgräns
-  Länsgräns
-  Kommungräns
-  Församlingsgräns
- 15 KIL** Kommunnamn
- 3 D** Topografiska kartans indelning
- 4 c** Ekonomiska kartans indelning

Skala 1: 1 000 000

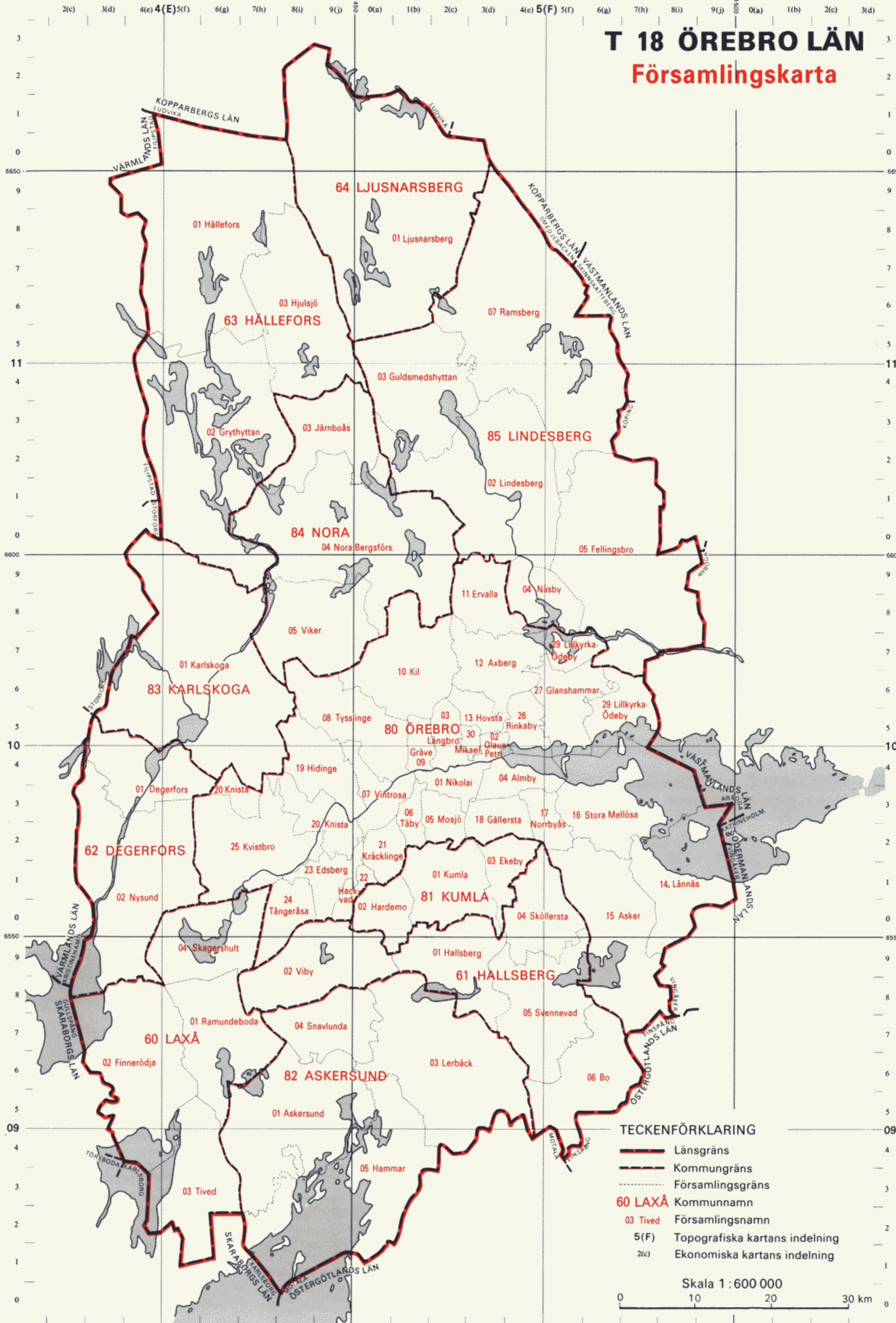


NORGE

15 KIL

# T 18 ÖREBRO LÄN


## Församlingskarta



### TECKENFÖRKLARING

- Länsgräns
- Kommungräns
- Församlingsgräns
- 60 LAXÅ** Kommunnamn
- 03 Tived** Församlingsnamn
- 5(F)** Topografiska kartans indelning
- 2(c)** Ekonomiska kartans indelning

Skala 1 : 600 000



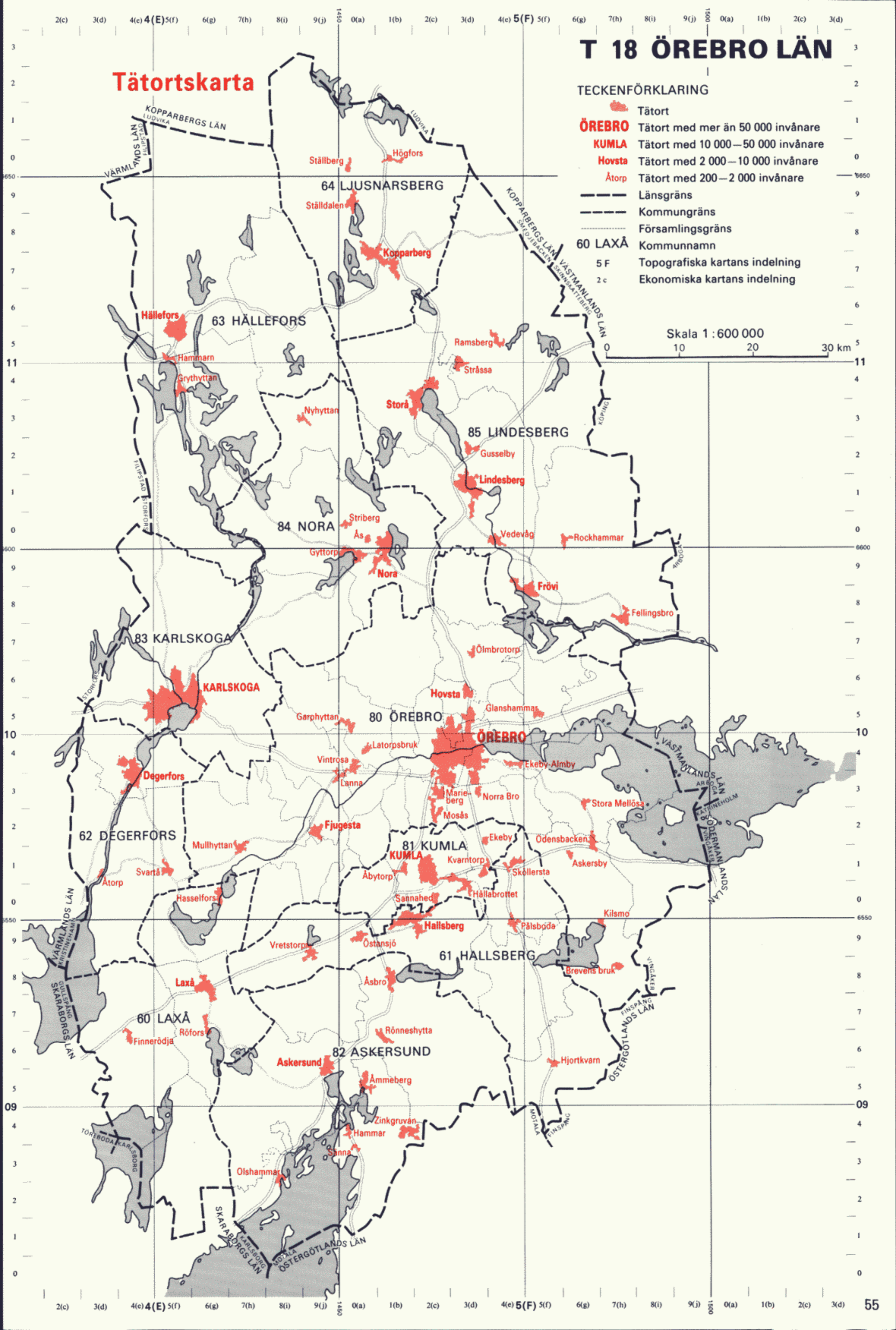
# T 18 ÖREBRO LÄN

## Tätortskarta

### TECKENFÖRKLARING

-  Tätort
- ÖREBRO** Tätort med mer än 50 000 invånare
- KUMLA** Tätort med 10 000–50 000 invånare
- Hovsta** Tätort med 2 000–10 000 invånare
- Åtorp** Tätort med 200–2 000 invånare
-  Länsgräns
-  Kommungräns
-  Församlingsgräns
- 60 LAXÅ** Kommunnamn
- 5 F** Topografiska kartans indelning
- 2 c** Ekonomiska kartans indelning

Skala 1 : 600 000  
 0 10 20 30 km



# U 19 VÄSTMANLANDS LÄN

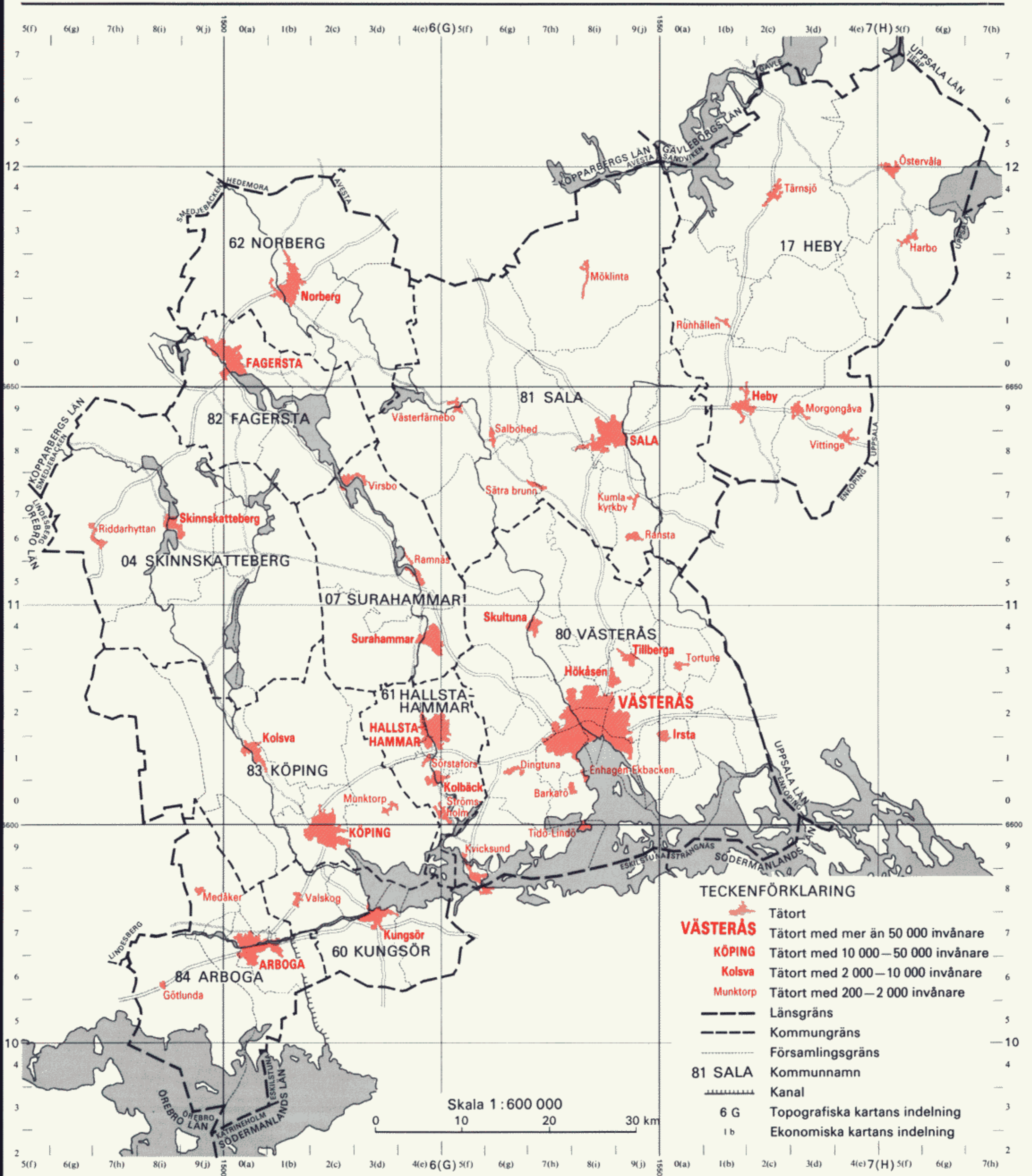
## Församlingskarta





# U 19 VÄSTMANLANDS LÄN

## Tätortskarta



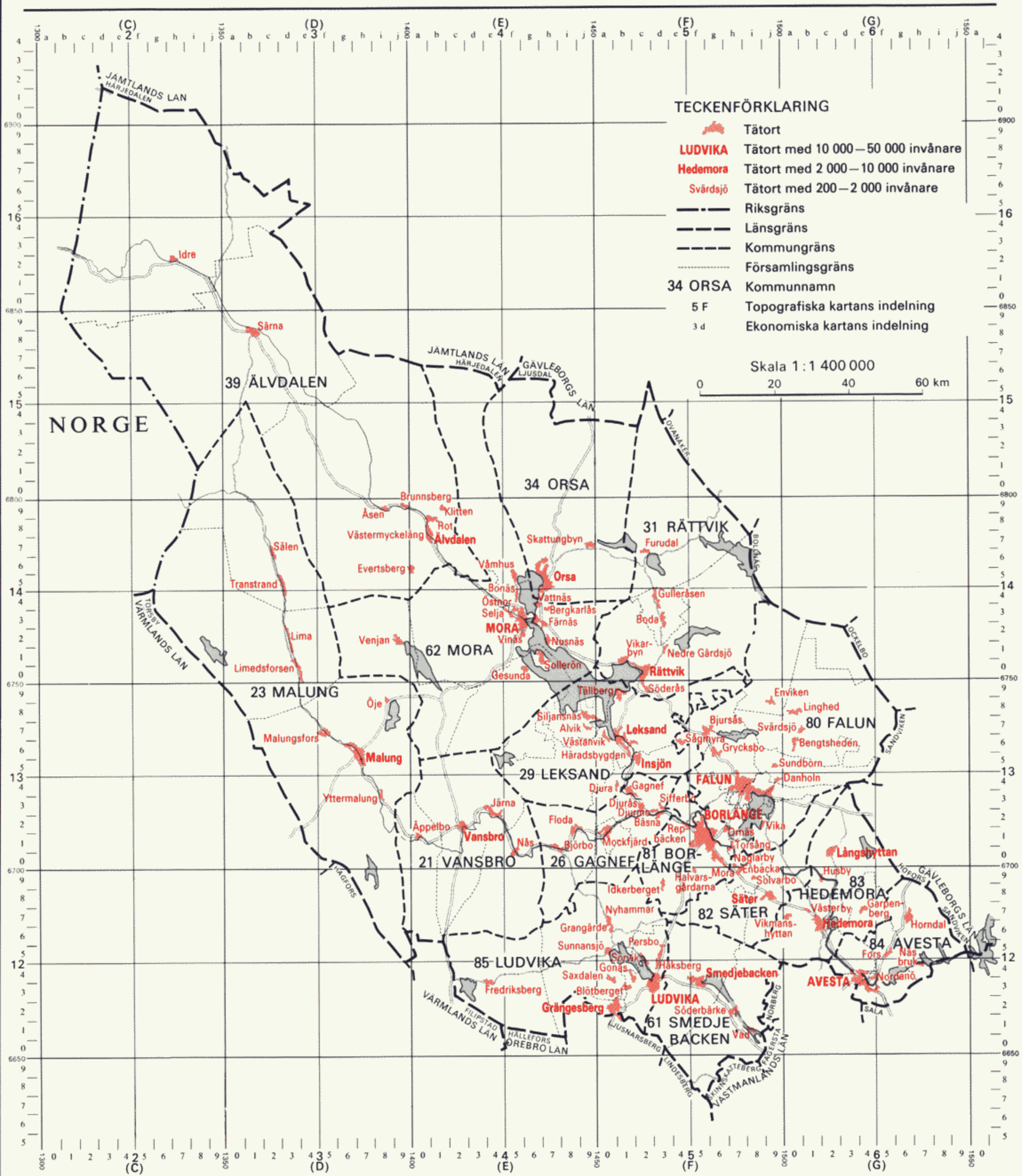
# W 20 KOPPARBERGS LÄN

## Församlingskarta



# W 20 KOPPARBERGS LÄN

## Tätortskarta



# X 21 GÄVLEBORGS LÄN

## Församlingskarta



### TECKENFÖRKLARING

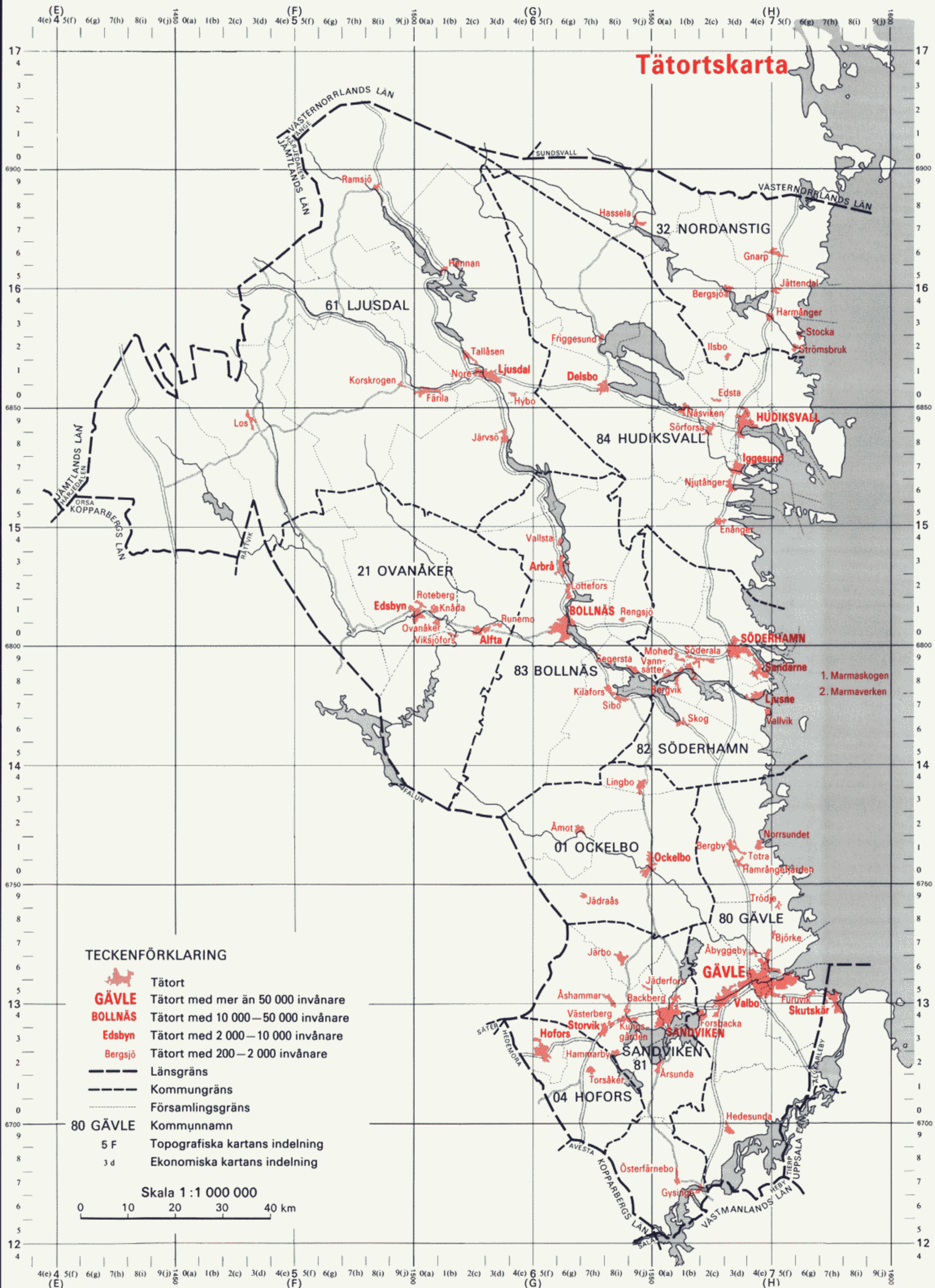
- Länsgräns
- Kommungräns
- Församlingsgräns
- 80 GÄVLE** Kommunnamn
- 04 Hedesunda** Församlingsnamn
- 5 F** Topografiska kartans indelning
- 3 d** Ekonomiska kartans indelning

Skala 1 : 1 000 000

0 10 20 30 40 km

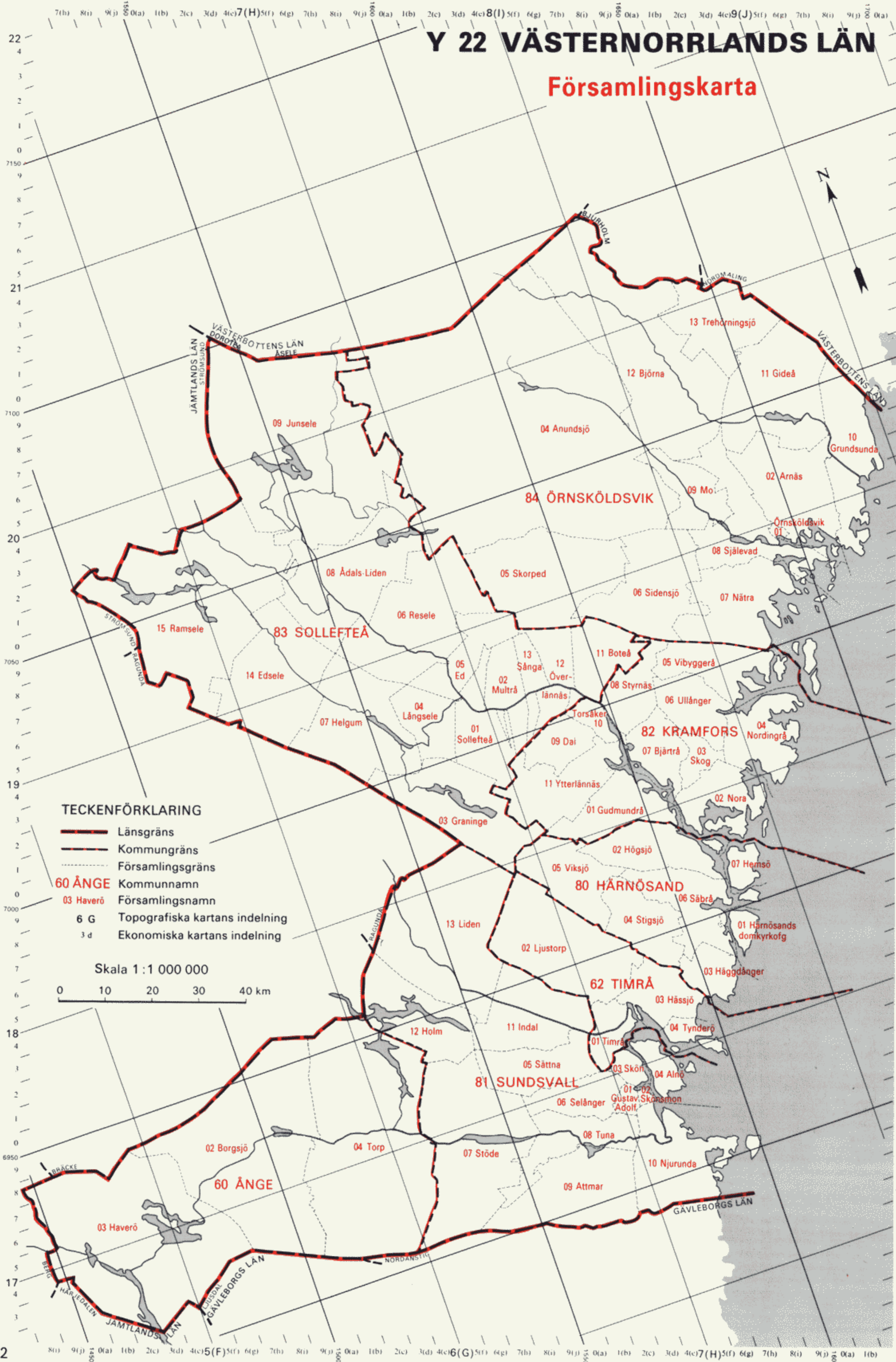
# X 21 GÄVLEBORGS LÄN

## Tätortskarta



# Y 22 VÄSTERNORRLANDS LÄN

## Församlingskarta



### TECKENFÖRKLARING

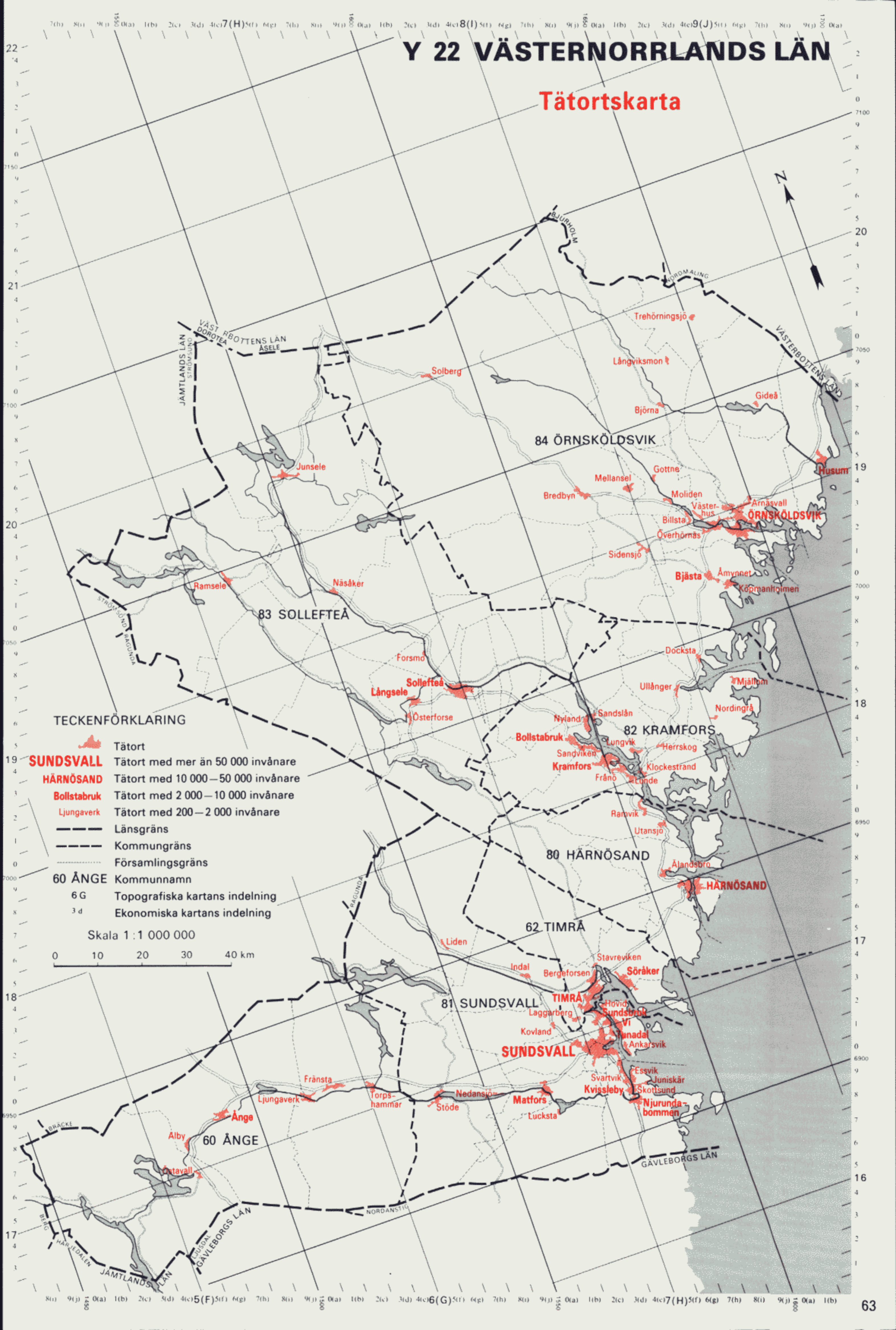
- Länsgrens
- - - Kommungrens
- ..... Församlingsgrens
- 60 ÅNGE** Kommunnamn
- 03 Haverö** Församlingsnamn
- 6 G** Topografiska kartans indelning
- 3 d** Ekonomiska kartans indelning

Skala 1 : 1 000 000

0 10 20 30 40 km

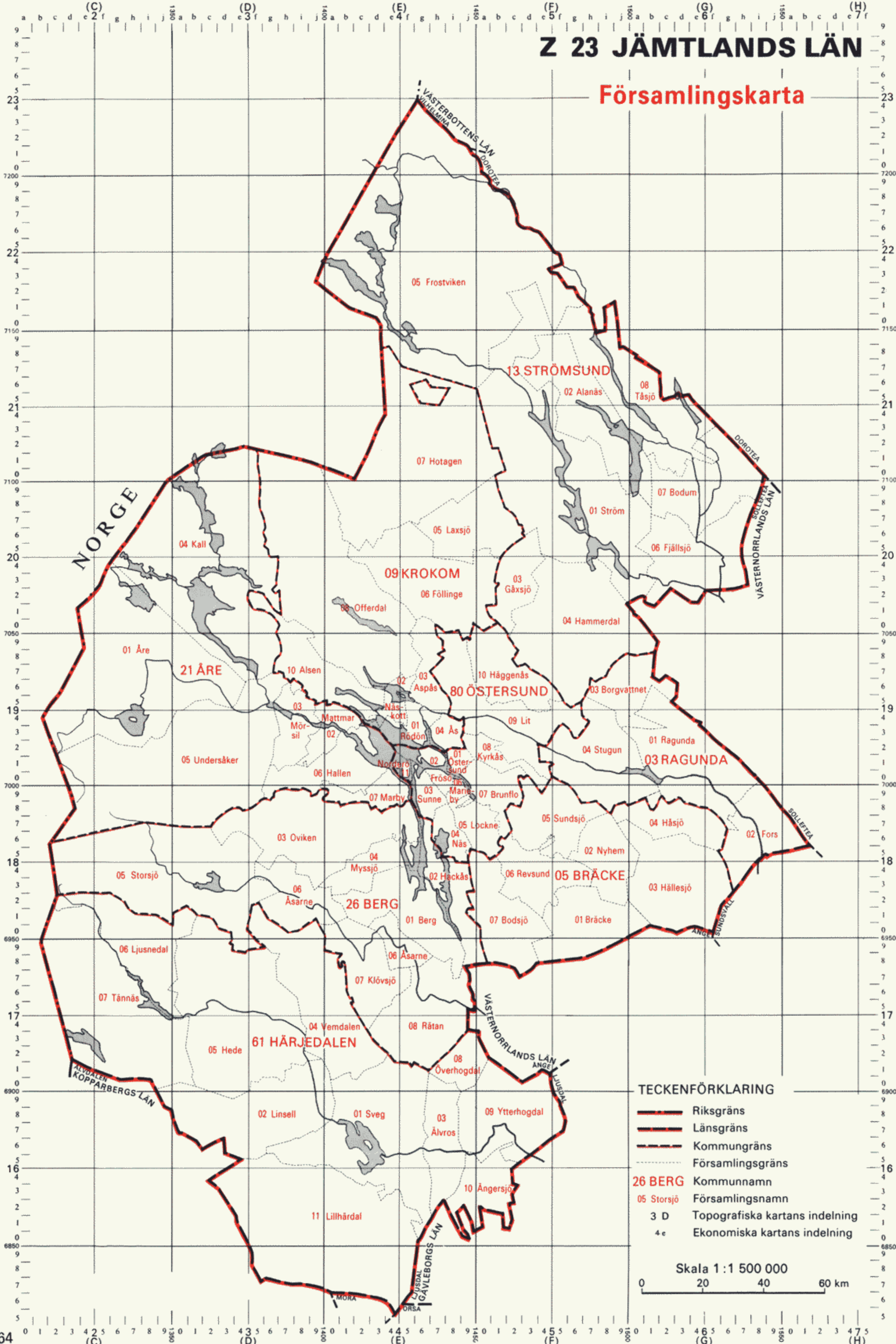
# Y 22 VÄSTERNORRLANDS LÄN

## Tätortskarta



# Z 23 JÄMTLANDS LÄN


## Församlingskarta



### TECKENFÖRKLARING

- Riksgräns
- Länsgräns
- Kommungräns
- Församlingsgräns
- 26 BERG** Kommunnamn
- 05 Storsjö** Församlingsnamn
- 3 D** Topografiska kartans indelning
- 4 e** Ekonomiska kartans indelning

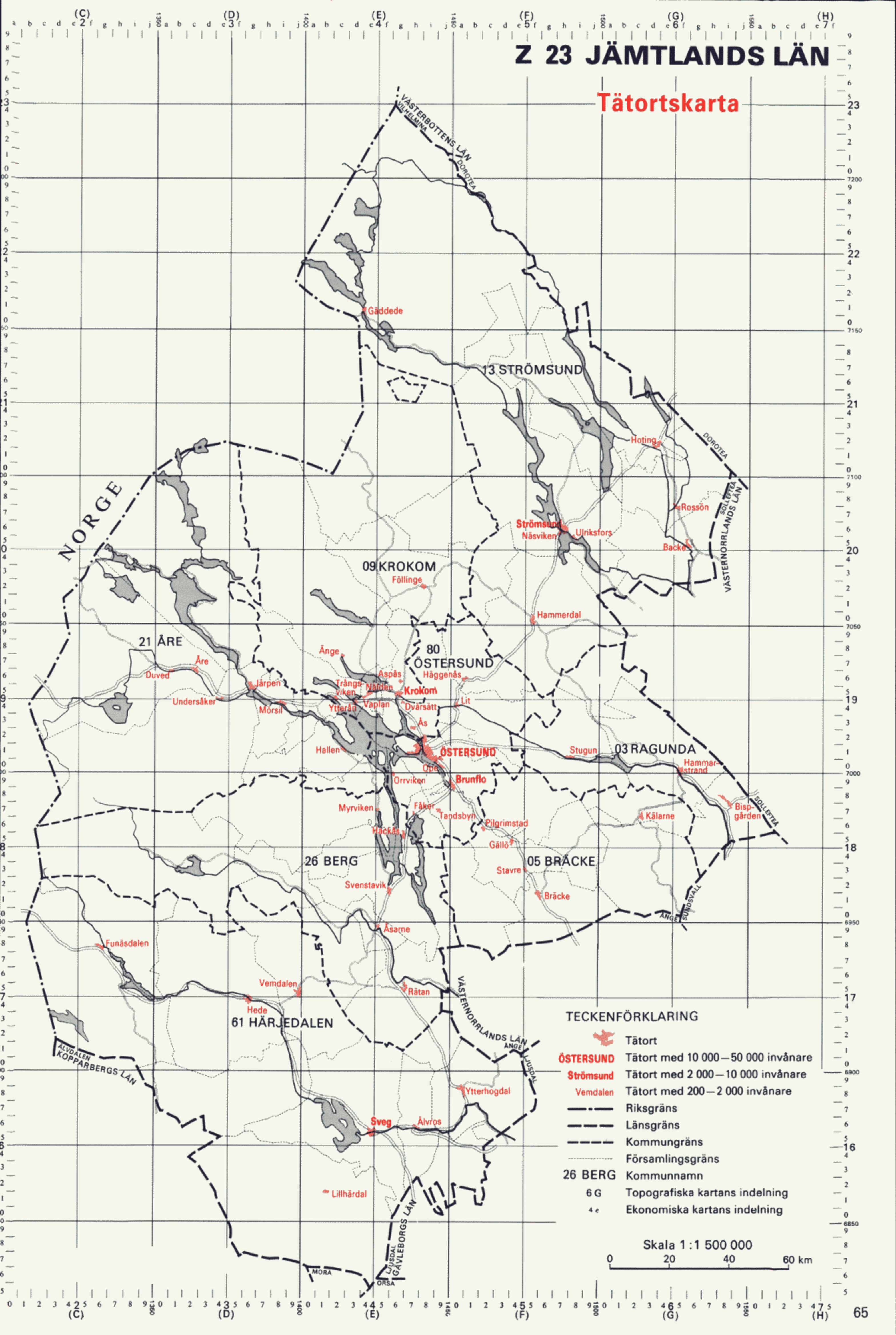
Skala 1:1 500 000





# Z 23 JÄMTLANDS LÄN

## Tätortskarta

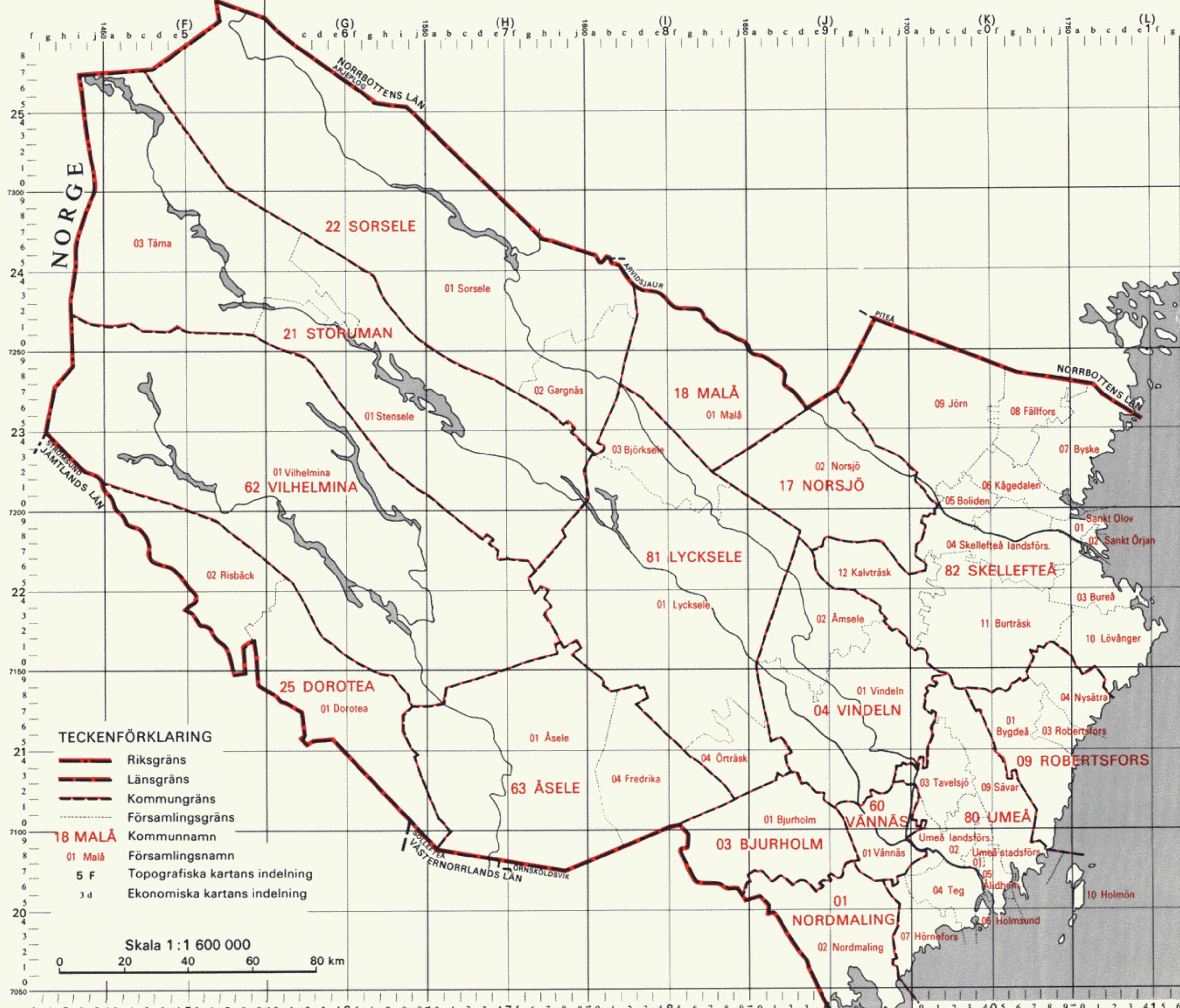


### TECKENFÖRKLARING

- Tätort
- Östersund** Tätort med 10 000–50 000 invånare
- Strömsund** Tätort med 2 000–10 000 invånare
- Vemdalen** Tätort med 200–2 000 invånare
- Riksgräns
- Länsgräns
- Kommungräns
- församlingsgräns
- 26 BERG** Kommunnamn
- 6 G** Topografiska kartans indelning
- 4 c** Ekonomiska kartans indelning

Skala 1:1 500 000

0 20 40 60 km



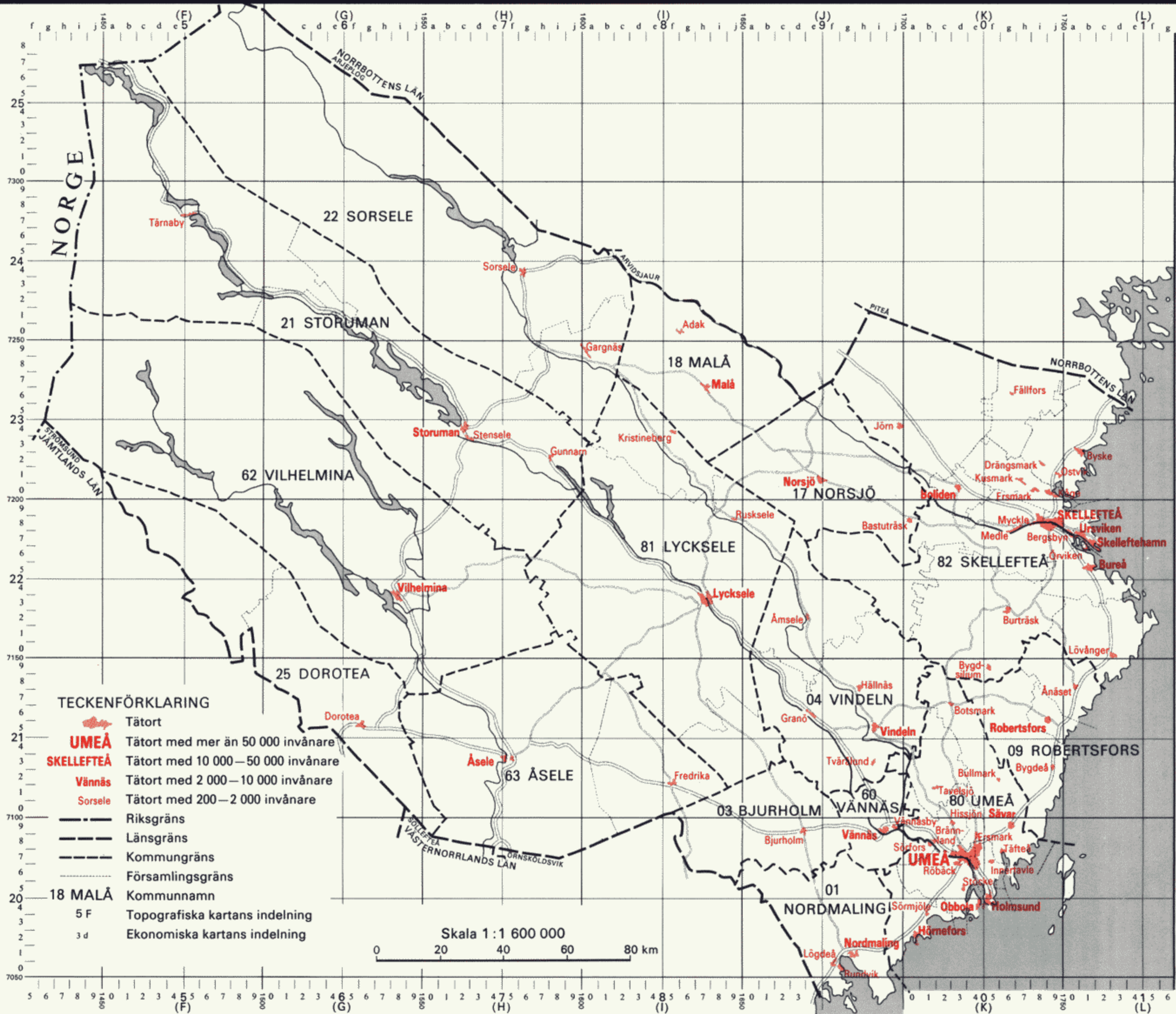
**AC 24 VÄSTERBOTTENS LÄN**  
**Församlingskarta**

**TECKENFÖRKLARING**

- Riksgräns
- Länsgräns
- Kommungräns
- Församlingsgräns
- Kommunnamn
- 01 Malå Församlingsnamn
- 5 F Topografiska kartans indelning
- 3 d Ekonomiska kartans indelning

Skala 1 : 1 600 000

0 20 40 60 80 km



**AC 24 VÄSTERBOTTENS LÄN**  
**Tätortskarta**

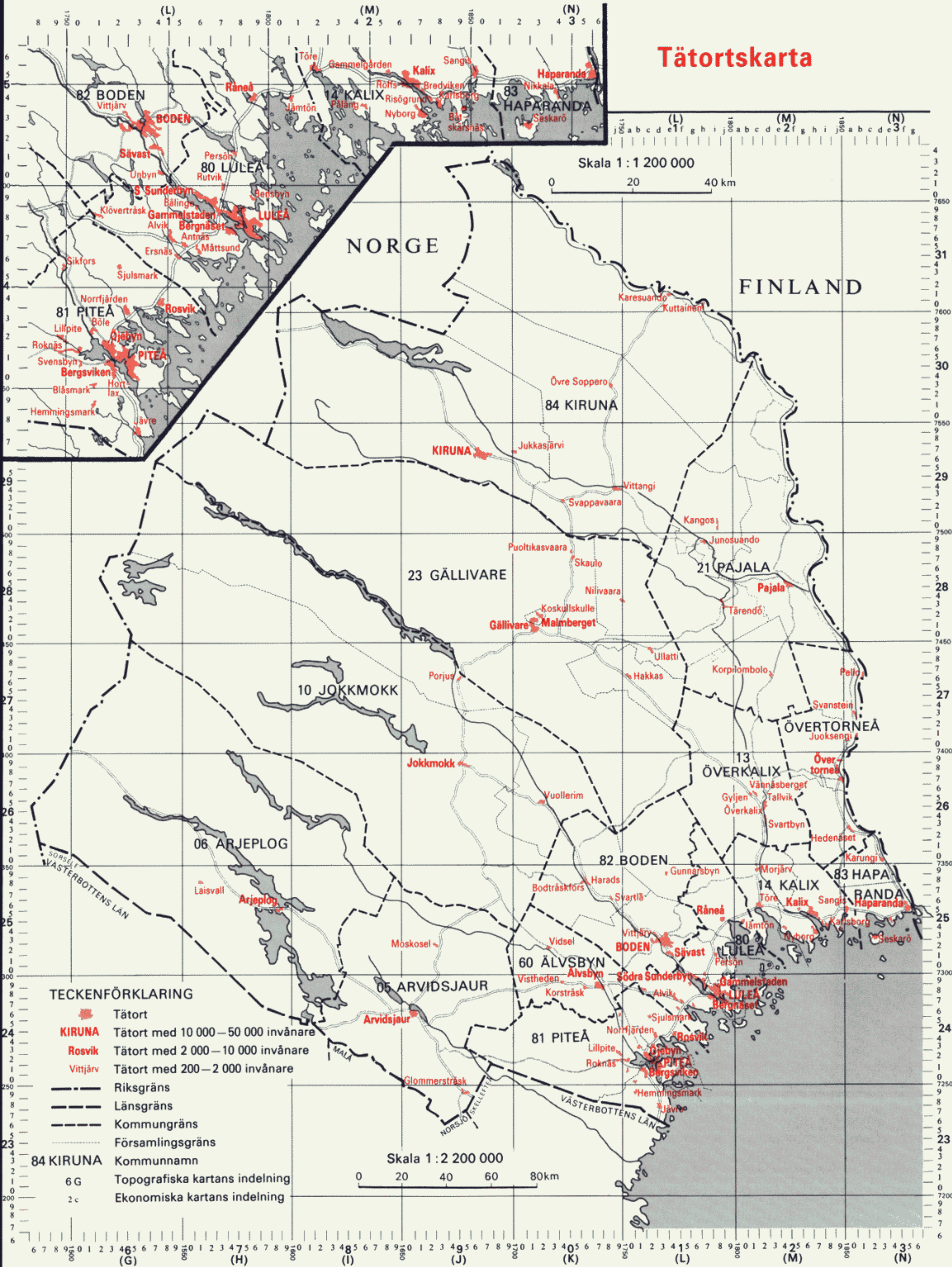
# BD 25 NORRBOTTENS LÄN

## Församlingskarta

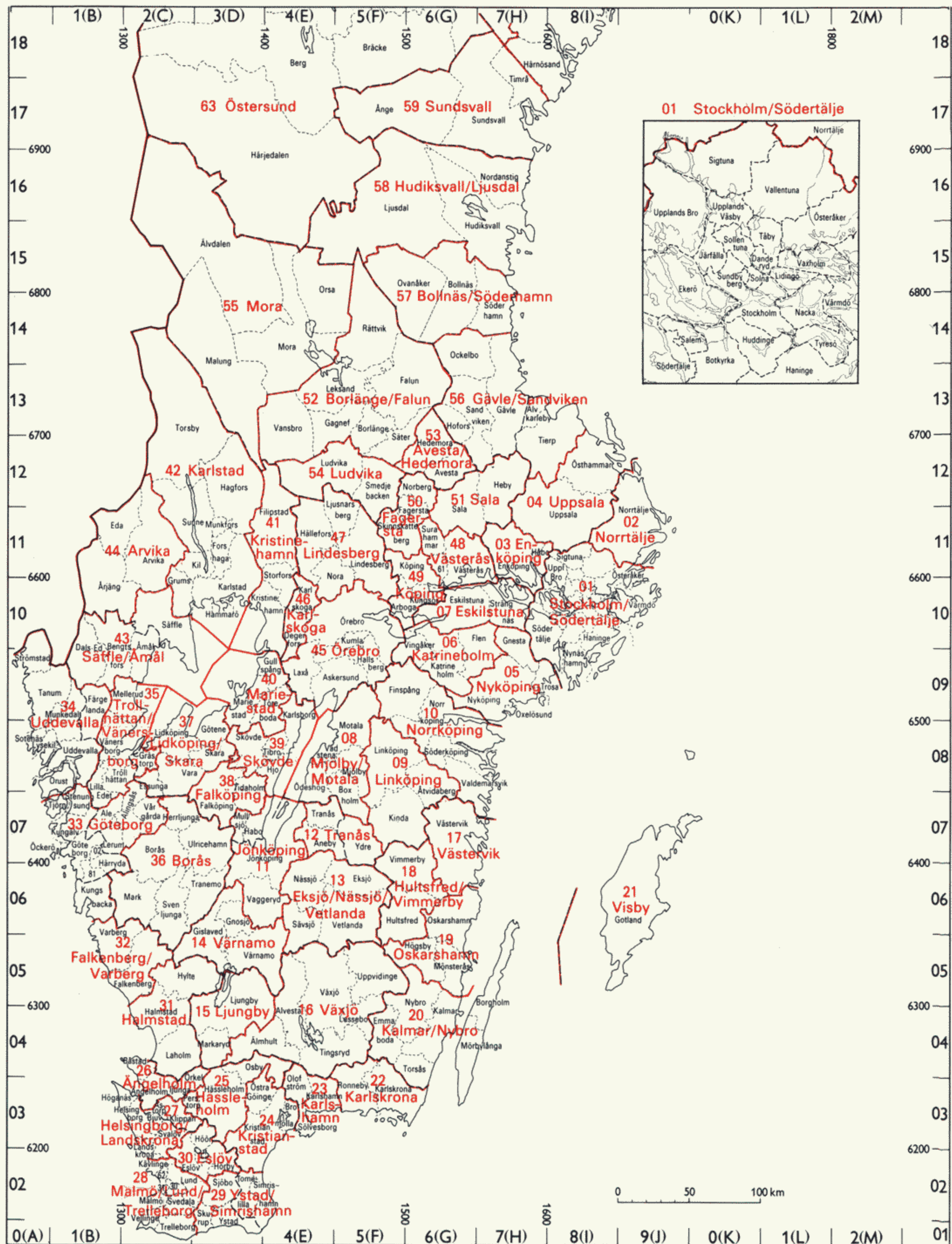


# BD 25 NORRBOTTENS LÄN

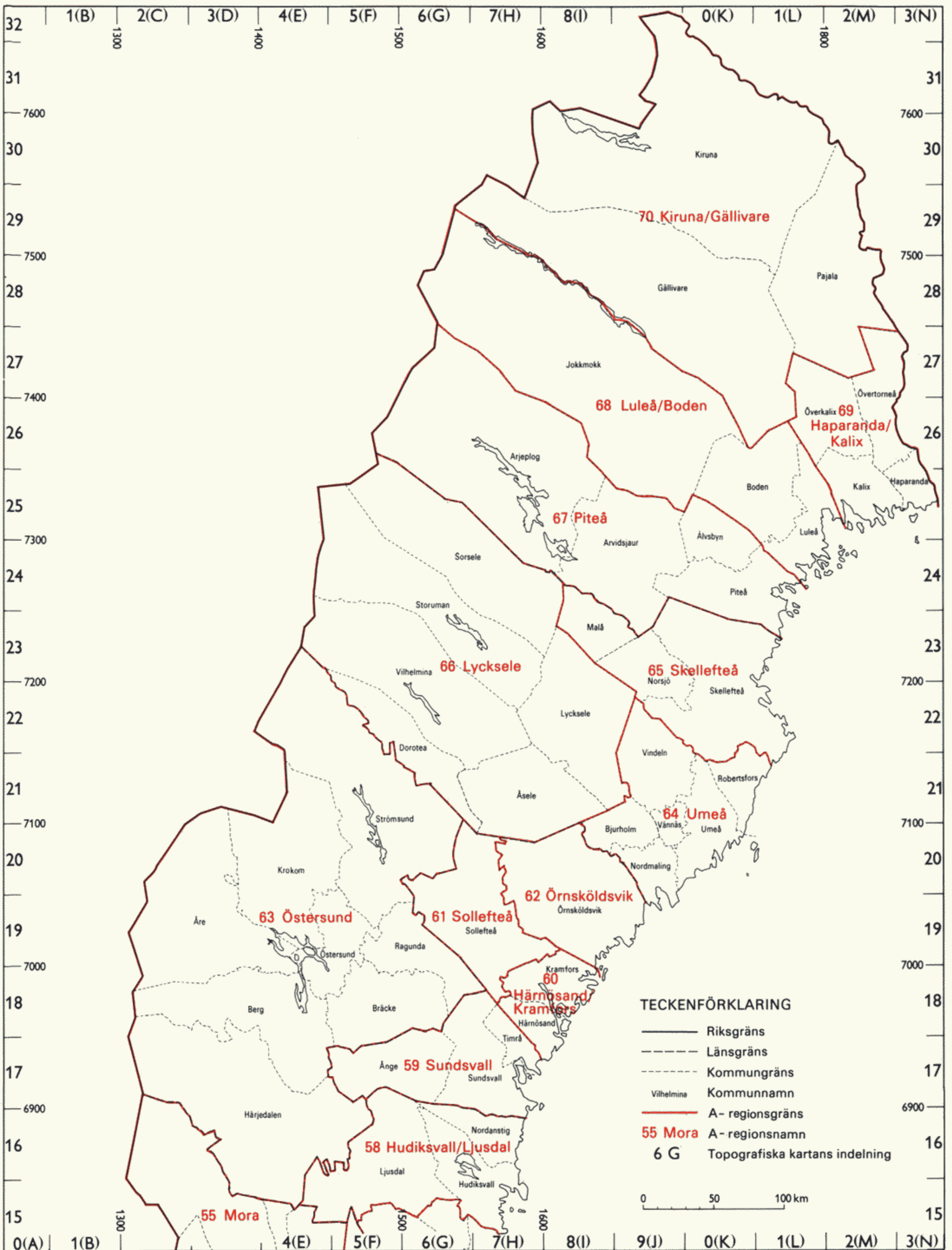
## Tätortskarta



# SVERIGE A-regioner (södra delen)



# A-regioner (norra delen)



## A-regioner i alfabetisk ordning; ingående kommuner

A-region	Kod	Län	Ingående kommuner	A-region	Kod	Län	Ingående kommuner
Arvika	44	S 17	Arvika, Eda, Årjäng	Malmö/Lund/Trelleborg	28	M 12	Burlöv, Kävlinge, Lomma, Lund, Malmö, Staffanstorps, Svedala, Trelleborg, Vellinge
Avesta/Hedemora	53	W 20	Avesta, Hedemora	Mariestad	40	R 16	Gullspång, Mariestad, Töreboda
Bollnäs/Söderhamn	57	X 21	Bollnäs, Ovanåker, Söderhamn	Mjölby/Motala	08	E 05	Boxholm, Mjölby, Motala, Vadstena, Ödeshög
Borlänge/Falun	52	W 20	Borlänge, Falun, Gagnef, Leksand, Rättvik, Säter, Vansbro	Mora	55	W 20	Malung, Mora, Orsa, Älvdalen
Borås	36	P 15	Borås, Herrljunga, Mark, Svenljunga, Tranemo, Ulricehamn	Norrköping	10	E 05	Finspång, Norrköping, Söderköping, Valdemarsvik
Eksjö/Nässjö/Vetlanda	13	F 06	Eksjö, Nässjö, Sävsjö, Vetlanda	Norrtälje	02	AB 01	Norrtälje
Enköping	03	C 03	Enköping, Håbo	Nyköping	05	D 04	Gnesta, Nyköping, Oxelösund, Trosa
Eskilstuna	07	D 04	Eskilstuna, Strängnäs	Oskarshamn	19	H 08	Högsby, Mönsterås, Oskarshamn
Eslöv	30	M 12	Eslöv, Hörby, Höör	Piteå	67	BD 25	Arjeplog, Arvidsjaur, Piteå, Älvsbyn
Fagersta	50	U 19	Fagersta, Norberg, Skinnskatteberg	Sala	51	U 19	Heby, Sala
Falkenberg/Varberg	32	N 13	Falkenberg, Varberg	Skellefteå	65	AC 24	Malå, Norsjö, Skellefteå
Falköping	38	R 16	Falköping, Tidaholm	Skövde	39	R 16	Hjo, Karlsborg, Skövde, Tibro
Gävle/Sandviken	56	W 03 X 21	Tierp, Älvkarleby, Gävle, Hofors, Ockelbo, Sandviken	Sollefteå	61	Y 22	Sollefteå
Göteborg	33	N 13 O 14 P 15	Kungsbacka, Göteborg, Härryda, Kungälv, Mölndal, Partille, Stenungsund, Tjörn, Öckerö, Ale, Alingsås, Lerum, Vårgårda	Stockholm/Södertälje	01	AB 01	Botkyrka, Danderyd, Ekerö, Haninge, Huddinge, Järfälla, Lidingö, Nacka, Nynäshamn, Salem, Sigtuna, Sollentuna, Solna, Stockholm, Sundbyberg, Södertälje, Tyresö, Täby, Upplands-Bro, Upplands-Väsby, Vallentuna, Vaxholm, Värmdö, Österåker
Halmstad	31	N 13	Halmstad, Hylte, Laholm	Sundsvall	59	Y 22	Sundsvall, Timrå, Ånge
Haparanda/Kalix	69	BD 25	Haparanda, Kalix, Övertorneå	Säffle/Åmål	43	P 15 S 17	Bengtstors, Dals-Ed, Åmål, Säffle
Helsingborg/Landskrona	27	L 11 M 12	Klippan, Åstorp, Bjuv, Helsingborg, Höganäs, Landskrona, Svalöv	Tranås	12	E 05 F 06	Ydre, Aneby, Tranås
Hudiksvall/Ljusdal	58	X 21	Hudiksvall, Ljusdal, Nordanstig	Trollhättan/Vänersborg	35	P 15 R 16	Lilla Edet, Mellerud, Trollhättan, Vänersborg, Grästorp
Hultsfred/Vimmerby	18	H 08	Hultsfred, Vimmerby	Uddevalla	34	O 14 P 15	Lysekil, Munkedal, Orust, Sotenäs, Strömstad, Tanum, Uddevalla, Färgelanda
Härnösand/Kramfors	60	Y 22	Härnösand, Kramfors	Umeå	64	AC 24	Bjurholm, Nordmaling, Robertsfors, Umeå, Vindelns, Vännäs
Hässleholm	25	L 11	Hässleholm, Osby, Perstorp	Uppsala	04	C 03	Uppsala, Östhammar
Jönköping	11	F 06 R 16	Jönköping, Vaggeryd, Habo, Mullsjö	Visby	21	I 09	Gotland
Kalmar/Nybro	20	H 08	Borgholm, Emmaboda, Kalmar, Mörbylånga, Nybro, Torsås	Värnamo	14	F 06	Gislaved, Gnosjö, Värnamo
Karlshamn	23	K 10	Karlshamn, Olofström, Sölvesborg	Västervik	17	H 08	Västervik
Karlskoga	46	T 18	Degerfors, Karlskoga	Västerås	48	U 19	Hallstahammar, Surahammar, Västerås
Karlskrona	22	K 10	Karlskrona, Ronneby	Växjö	16	G 07	Alvesta, Lessebo, Tingsryd, Uppvidinge, Växjö, Älmhult
Karlstad	42	S 17	Forshaga, Grums, Hagfors, Hammarö, Karlstad, Kil, Munkfors, Sunne, Torsby	Ystad/Simrishamn	29	L 11 M 12	Simrishamn, Tomelilla, Sjöbo, Skurup, Ystad
Katrineholm	06	D 04	Flen, Katrineholm, Vingåker	Ängelholm	26	L 11	Båstad, Ängelholm, Örkelljunga
Kiruna/Gällivare	70	BD 25	Gällivare, Kiruna, Pajala	Örebro	45	T 18	Askersund, Hallsberg, Kumla, Laxå, Örebro
Kristianstad	24	L 11	Bromölla, Kristianstad, Östra Göinge	Örnsköldsvik	62	Y 22	Örnsköldsvik
Kristinehamn	41	S 17	Filipstad, Kristinehamn, Storfors	Östersund	63	Z 23	Berg, Bräcke, Härjedalen, Krokom, Ragunda, Strömsund, Åre, Östersund
Köping	49	U 19	Arboga, Kungsör, Köping				
Lidköping/Skara	37	R 16	Essunga, Götene, Lidköping, Skara, Vara				
Lindesberg	47	T 18	Hällefors, Lindesberg, Ljusnarsberg, Nora				
Linköping	09	E 05	Kinda, Linköping, Åtvidaberg				
Ljungby	15	G 07	Ljungby, Markaryd				
Ludvika	54	W 20	Ludvika, Smedjebacken				
Luleå/Boden	68	BD 25	Boden, Jokkmokk, Luleå				
Lycksele	66	AC 24	Dorotea, Lycksele, Sorsele, Storuman, Vilhelmina, Åsele				



## Sveriges kommuner i alfabetisk ordning

När länskarta täcker ett helt uppslag görs sidhänvisning endast till första sidan på uppslaget.

Kommun	Län	Kod	Sida	Kommun	Län	Kod	Sida	Kommun	Län	Kod	Sida	Kommun	Län	Kod	Sida
<b>A</b>				Hofors	X	21 04	60	<b>N</b>				Tjörn	O	14 19	40
Ale	P	15 21	44	Huddinge	AB	01 26	6	Nacka	AB	01 82	6	Tomelilla	L	11 60	28
Alingsås	P	15 82	44	Hudiksvall	X	21 84	60	Nora	T	18 84	54	Torsby	S	17 37	52
Alvesta	G	07 64	20	Hultsfred	H	08 60	22	Norberg	U	19 62	56	Torsås	H	08 34	22
Aneby	F	06 04	18	Hylte	N	13 15	38	Nordanstig	X	21 32	60	Tranemo	P	15 52	44
Arboga	U	19 84	56	Håbo	C	03 05	10	Nordmaling	AC	24 01	66	Tranås	F	06 87	18
Arjeplog	BD	25 06	68	Hällefors	T	18 63	54	Norrköping	E	05 81	14	Trelleborg	M	12 87	32
Arvidsjaur	BD	25 05	68	Härjedalen	Z	23 61	64	Norrtälje	AB	01 88	6	Trollhättan	P	15 81	44
Arvika	S	17 84	52	Härnösand	Y	22 80	62	Norsjö	AC	24 17	66	Trosa	D	04 88	12
Askersund	T	18 82	54	Härryda	O	14 01	40	Nybro	H	08 81	22	Tyresö	AB	01 38	6
Avesta	W	20 84	58	Hässleholm	L	11 83	28	Nyköping	D	04 80	12	Täby	AB	01 60	6
<b>B</b>				Höganäs	M	12 84	32	Nynäshamn	AB	01 92	6	Töreboda	R	16 63	48
Bengtstors	P	15 60	44	Högsby	H	08 21	22	Nässjö	F	06 82	18	<b>U</b>			
Berg	Z	23 26	64	Hörby	M	12 66	32	Ockelbo	X	21 01	60	Uddevalle	O	14 85	40
Bjurholm	AC	24 03	66	Höör	M	12 67	32	Olofström	K	10 60	26	Ulricehamn	P	15 84	44
Bjuv	M	12 60	32	<b>J</b>				Orsa	W	20 34	58	Umeå	AC	24 80	66
Boden	BD	25 82	68	Jokkmokk	BD	25 10	68	Orust	O	14 21	40	Upplands-Bro	AB	01 39	6
Bollnäs	X	21 83	60	Järfälla	AB	01 23	6	Osby	L	11 63	28	Upplands-Väsby	AB	01 14	6
Borgholm	H	08 85	22	Jönköping	F	06 80	18	Oskarshamn	H	08 82	22	Uppsala	C	03 80	10
Borlänge	W	20 81	58	<b>K</b>				Ovanåker	X	21 21	60	Uppvidinge	G	07 60	20
Borås	P	15 83	44	Kalix	BD	25 14	68	Oxelösund	D	04 81	12	<b>V</b>			
Botkyrka	AB	01 27	6	Kalmar	H	08 80	22	<b>P</b>				Vadstena	E	05 84	14
Boxholm	E	05 60	14	Karlsborg	R	16 37	48	Pajala	BD	25 21	68	Vaggeryd	F	06 65	18
Bromölla	L	11 62	28	Karlskoga	T	18 83	54	Partille	O	14 02	40	Valdemarsvik	E	05 63	14
Bräcke	Z	23 05	64	Karlskrona	K	10 80	26	Perstorp	L	11 65	28	Vallentuna	AB	01 15	6
Burlöv	M	12 31	32	Karlstad	S	17 80	52	Piteå	BD	25 81	68	Vansbro	W	20 21	58
Båstad	L	11 68	28	Katrineholm	D	04 83	12	<b>R</b>				Vara	R	16 60	48
<b>D</b>				Kil	S	17 15	52	Ragunda	Z	23 03	64	Varberg	N	13 83	38
Dals-Ed	P	15 04	44	Kinda	E	05 13	14	Robertsfors	AC	24 09	66	Vaxholm	AB	01 87	6
Danderyd	AB	01 62	6	Kiruna	BD	25 84	68	Ronneby	K	10 81	26	Vellinge	M	12 33	32
Degerfors	T	18 62	54	Klippan	L	11 66	28	Rättvik	W	20 31	58	Vetlanda	F	06 85	18
Dorotea	AC	24 25	66	Kramfors	Y	22 82	62	<b>S</b>				Vilhelmina	AC	24 62	66
<b>E</b>				Kristianstad	L	11 80	28	Sala	U	19 81	56	Vimmerby	H	08 84	22
Eda	S	17 30	52	Kristinehamn	S	17 81	52	Salem	AB	01 28	6	Vindeln	AC	24 04	66
Ekerö	AB	01 25	6	Krokoms	Z	23 09	64	Sandviken	X	21 81	60	Vingåker	D	04 28	12
Eksjö	F	06 86	18	Kumla	T	18 81	54	Sigtuna	AB	01 91	6	Vårgårda	P	15 27	44
Emmaboda	H	08 62	22	Kungsbacka	N	13 84	38	Simrishamn	L	11 81	28	Vänersborg	P	15 80	44
Enköping	C	03 81	10	Kungsör	U	19 60	56	Sjöbo	M	12 65	32	Vännäs	AC	24 60	66
Eskilstuna	D	04 84	12	Kungälv	O	14 82	40	Skara	R	16 82	48	Värmdö	AB	01 20	6
Eslöv	M	12 85	32	Kävlinge	M	12 61	32	Skellefteå	AC	24 82	66	Värnamo	F	06 83	18
Essunga	R	16 03	48	Köping	U	19 83	56	Skinnskatteberg	U	19 04	56	Västervik	H	08 83	22
<b>F</b>				<b>L</b>				Skurup	M	12 64	32	Västerås	U	19 80	56
Fagersta	U	19 82	56	Laholm	N	13 81	38	Skövde	R	16 83	48	Växjö	G	07 80	20
Falkenberg	N	13 82	38	Landskrona	M	12 82	32	Smedjebacken	W	20 61	58	<b>Y</b>			
Falköping	R	16 86	48	Laxå	T	18 60	54	Sollefteå	Y	22 83	62	Ydre	E	05 12	14
Falun	W	20 80	58	Leksand	W	20 29	58	Sollentuna	AB	01 63	6	Ystad	M	12 86	32
Filipstad	S	17 82	52	Lerum	P	15 24	44	Solna	AB	01 84	6	<b>Å</b>			
Finspång	E	05 62	14	Lessebo	G	07 61	20	Sorsele	AC	24 22	66	Åmål	P	15 85	44
Flen	D	04 82	12	Lidingö	AB	01 86	6	Sotenäs	O	14 27	40	Ånge	Y	22 60	62
Forshaga	S	17 63	52	Lidköping	R	16 81	48	Staffanstorps	M	12 30	32	Åre	Z	23 21	64
Färgelanda	P	15 07	44	Lilla Edet	P	15 62	44	Stenungsund	O	14 15	40	Årjäng	S	17 65	52
<b>G</b>				Lindesberg	T	18 85	54	Storbygd	AB	01 80	6, 9	Åsele	AC	24 63	66
Gagnef	W	20 26	58	Linköping	E	05 80	14	Storforss	S	17 60	52	Åstorp	L	11 67	28
Gislaved	F	06 62	18	Ljungby	G	07 81	20	Storumans	AC	24 21	66	Åtvidaberg	E	05 61	14
Gnesta	D	04 61	12	Ljusdal	X	21 61	60	Strängnäs	D	04 86	12	<b>Ä</b>			
Gnosjö	F	06 17	18	Ljusnarsberg	T	18 64	54	Strömstad	O	14 86	40	Älmhult	G	07 65	20
Gotland	I	09 80	24	Lomma	M	12 62	32	Strömsund	Z	23 13	64	Älvdalen	W	20 39	58
Grums	S	17 64	52	Ludvika	W	20 85	58	Sundbyberg	AB	01 83	6	Älvkarleby	C	03 19	10
Grästorp	R	16 02	48	Luleå	BD	25 80	68	Sundsvall	Y	22 81	62	Älvsbyn	BD	25 60	68
Gullspång	R	16 43	48	Lund	M	12 81	32	Sunne	S	17 66	52	Ängelholm	L	11 82	28
Gällivare	BD	25 23	68	Lycksele	AC	24 81	66	Surahammar	U	19 07	56	<b>Ö</b>			
Gävle	X	21 80	60	Lysekil	O	14 84	40	Svalöv	M	12 14	32	Öckerö	O	14 07	40
Göteborg	O	14 80	40, 42	<b>M</b>				Svedala	M	12 63	32	Ödeshög	E	05 09	14
Götene	R	16 61	48	Malmö	M	12 80	32, 37	Svenljunga	P	15 65	44	Örebro	T	18 80	54
<b>H</b>				Malung	W	20 23	58	Säffle	S	17 85	52	Örkelljunga	L	11 37	28
Habo	R	16 23	48	Malå	AC	24 18	66	Säter	W	20 82	58	Örnköldsvik	Y	22 84	62
Hagfors	S	17 83	52	Mariestad	R	16 80	48	Sävsjö	F	06 84	18	Östersund	Z	23 80	64
Hallsberg	T	18 61	54	Mark	P	15 63	44	Söderhamn	X	21 82	60	Österåker	AB	01 17	6
Hallstahammar	U	19 61	56	Markaryd	G	07 67	20	Söderköping	E	05 82	14	Östhammar	C	03 82	10
Halmstad	N	13 80	38	Mellerud	P	15 61	44	Södertälje	AB	01 81	6	Östra Göinge	L	11 21	28
Hammarö	S	17 61	52	Mjölby	E	05 86	14	Sölvesborg	K	10 83	26	Överkalix	BD	25 13	68
Haninge	AB	01 36	6	Mora	W	20 62	58	<b>T</b>				Övertorneå	BD	25 18	68
Haparanda	BD	25 83	68	Motala	E	05 83	14	Tanum	O	14 35	40				
Heby	U	19 17	56	Mullsjo	R	16 22	48	Tibro	R	16 62	48				
Hedemora	W	20 83	58	Munkedal	O	14 30	40	Tidaholm	R	16 85	48				
Helsingborg	M	12 83	32	Munkfors	S	17 62	52	Tierp	C	03 60	10				
Herrljunga	P	15 66	44	Möndal	O	14 81	40	Timrå	Y	22 62	62				
Hjo	R	16 84	48	Mönsterås	H	08 61	22	Tingsryd	G	07 63	20				
				Mörbylånga	H	08 40	22								

## Sveriges församlingar i alfabetisk ordning

När länskarta täcker ett helt uppslag görs sidhänvisning endast till första sidan på uppslaget.

Församling	Län	Kod	Sida	Församling	Län	Kod	Sida	Församling	Län	Kod	Sida	Församling	Län	Kod	Sida
<b>A</b>				Attmar	Y	22 81 09	62	Blidsberg	P	15 84 27	44	Bureå	AC	24 82 03	66
Abild	N	13 82 03	38	Augerum	K	10 80 06	26	Blidö	AB	01 88 24	6	Burlöv	M	12 31 01	32
Acklinga	R	16 85 17	48	Ausås	L	11 82 07	28	Blomskog	S	17 65 05	52	Burs	I	09 80 72	24
Adelsö	AB	01 25 02	6	Avesta	W	20 84 01	58	Blåvik	E	05 60 05	14	Burseryd	F	06 62 10	18
Adelöv	F	06 87 02	18	Axberg	T	18 80 12	54	Blådinge	G	07 64 08	20	Burträsk	AC	24 82 11	66
Adolf Fredrik	AB	01 80 05	6, 9	<b>B</b>				Bo	T	18 61 06	54	Buttle	I	09 80 42	24
Agunnaryd	G	07 81 02	20	Backa	O	14 80 20	40, 42	Boda	S	17 15 03	52	By	W	20 84 03	58
Akeback	I	09 80 34	24	Backaryd	K	10 81 03	26	Boda	W	20 31 03	58	Byarum	F	06 65 01	18
Ala	I	09 80 43	24	Badelunda	U	19 80 03	56	Bodarp	M	12 87 07	32	Bygdeå	AC	24 09 01	66
Alanäs	Z	23 13 02	64	Baldringe	M	12 86 15	32	Bodsjö	Z	23 05 07	64	Byske	AC	24 82 07	66
Alboga	P	15 66 20	44	Balingsta	C	03 80 09	10	Bodum	Z	23 13 07	64	Bårlöv	M	12 83 13	32
Alböke	H	08 85 03	22	Balkåkra	M	12 86 05	32	Boge	I	09 80 03	24	Båstad	L	11 68 01	28
Ale-Skövde	P	15 62 05	44	Baltak	R	16 85 05	48	Bogen	S	17 84 06	52	Bäck	R	16 63 03	48
Alfshög	N	13 82 12	38	Banekind	E	05 80 31	14	Boglösa	C	03 81 09	10	Bäckaby	F	06 85 06	18
Alfta	X	21 21 03	60	Bankeryd	F	06 80 20	18	Bokenäs	O	14 85 07	40	Bäcke	P	15 60 09	44
Algutsboda	H	08 62 03	22	Bara	M	12 63 07	32	Boliden	AC	24 82 05	66	Bäckebo	H	08 81 03	22
Algutsum	H	08 40 14	22	Barkarby	AB	01 23 02	6	Bollebygd	P	15 83 18	44	Bäckseda	F	06 85 03	18
Algutstorp	P	15 27 13	44	Barkeryd	F	06 82 08	18	Bollerup	L	11 60 16	28	Bäl	I	09 80 12	24
Alingsås	P	15 82 01	44	Barkåkra	L	11 82 09	28	Bollnäs	X	21 83 03	60	Bälaryd	F	06 04 01	18
Alla Helgona	D	04 80 02	12	Barkingbo	I	09 80 30	24	Bolmsö	G	07 81 18	20	Bälinge	C	03 80 21	10
Allerum	M	12 83 06	32	Barnarp	F	06 80 16	18	Bolshög	L	11 81 08	28	Bälinge	D	04 80 24	12
Allhelgona	E	05 86 05	14	Barne-Åsaka	R	16 03 07	48	Bolstad	P	15 61 05	44	Bällefors	R	16 63 09	48
Allhelgona	M	12 81 04	32	Barsebäck	M	12 61 11	32	Bonderup	M	12 81 17	32	Bärbo	D	04 80 13	12
Almby	T	18 80 04	54	Barva	D	04 84 04	12	Bondstorp	F	06 65 02	18	Bäreberg	R	16 03 03	48
Almesåkra	F	06 82 10	18	Beateberg	R	16 63 11	48	Boo	AB	01 82 03	6	Bärfendal	O	14 30 04	40
Almundsryd	G	07 63 02	20	Bellö	F	06 86 04	18	Borg	E	05 81 05	14	Bäve	O	14 85 12	40
Almunge	C	03 80 31	10	Benestad	L	11 60 02	28	Borgeby	M	12 62 02	32	Böda	H	08 85 13	22
Alnö	Y	22 81 04	62	Berg	G	07 80 25	20	Borgholm	H	08 85 01	22	Böja	R	16 83 25	48
Alseda	F	06 85 15	18	Berg	R	16 83 22	48	Borgsjö	Y	22 60 02	62	Böne	P	15 84 24	44
Alsen	Z	23 09 10	64	Berg	U	19 61 02	56	Borgstena	P	15 83 12	44	Börje	C	03 80 19	10
Alsike	C	03 80 33	10	Berg	Z	23 26 01	64	Borgunda	R	16 86 33	48	Böringe	M	12 63 02	32
Alskog	I	09 80 66	24	Berga	E	05 80 33	14	Borgvattnet	Z	23 03 03	64	Börrium	E	05 82 09	14
Alstad	M	12 87 10	32	Berga	G	07 81 08	20	Borgvik	S	17 64 02	52	Börstig	R	16 86 14	48
Alster	S	17 80 07	52	Berga	R	16 80 16	48	Borlunda-Skeg- linge	M	12 85 19	32	Börstil	C	03 82 04	10
Altuna	C	03 81 36	10	Berga	P	15 63 09	44	Borby	L	11 81 07	28	Bösarp	M	12 87 18	32
Alunda	C	03 82 09	10	Bergshammar	D	04 80 06	12	Borrie	M	12 86 13	32	<b>C</b>			
Alva	I	09 80 78	24	Bergsjö	X	21 32 05	60	Bosarp	M	12 85 03	32	Caroli	P	15 83 01	44
Alvesta	G	07 64 01	20	Bergsjön	O	14 80 32	40, 42	Bosebo	F	06 62 03	18	<b>D</b>			
Ambjörnarp	P	15 52 02	44	Bergum	O	14 80 27	40, 42	Bosjöklöster	M	12 67 04	32	Dagsberg	E	05 81 19	14
Amnehärad	R	16 43 01	48	Bergunda	G	07 80 17	20	Boteå	Y	22 83 11	62	Dagstorp	M	12 61 02	32
Anderslöv	M	12 87 31	32	Bergvik	X	21 82 06	60	Botilsäter	S	17 85 04	52	Dagsås	N	13 83 09	38
Anderstorp	F	06 62 04	18	Bettna	D	04 82 08	12	Botkyrka	AB	01 27 01	6	Dal	Y	22 82 09	62
Andrarum	L	11 60 13	28	Billeberga	M	12 14 08	32	Bottna	O	14 35 08	40	Dala	R	16 86 32	48
Aneboda	G	07 80 24	20	Billinge	M	12 85 08	32	Bottnaryd	F	06 80 21	18	Dalarö	AB	01 36 05	6
Anga	I	09 80 45	24	Binneberg	R	16 83 19	48	Brandstad	M	12 65 13	32	Dalby	C	03 80 11	10
Angarn	AB	01 15 08	6	Biskopsgården	O	14 80 18	40, 42	Brandstorp	R	16 23 03	48	Dalby	M	12 81 16	32
Angelstad	G	07 81 11	20	Biskopskulla	C	03 81 27	10	Brastad	O	14 84 05	40	Dalby	S	17 37 08	52
Angerdshestra	F	06 80 23	18	Bitterna	R	16 60 13	48	Brattfors	S	17 82 03	52	Dalhem	H	08 83 06	22
Angered	O	14 80 26	40, 42	Bjurbäck	R	16 22 04	48	Breared	N	13 80 04	38	Dalhem	I	09 80 29	24
Annedal	O	14 80 09	40, 42	Bjurholm	AC	24 03 01	66	Bred	C	03 81 06	10	Dalköpinge	M	12 87 15	32
Annelöv	M	12 82 03	32	Bjursås	W	20 80 11	58	Bredared	P	15 83 15	44	Dals-Ed	P	15 04 03	44
Annerstad	G	07 81 12	20	Bjurtjärn	S	17 60 02	52	Bredaryd	F	06 83 02	18	Dalskog	P	15 61 08	44
Anundsjö	Y	22 84 04	62	Bjurum	R	16 86 44	48	Bredestad	F	06 04 02	18	Dalstorp	P	15 52 11	44
Appuna	E	05 86 10	14	Bjuråker	X	21 84 09	60	Bredsäter	R	16 80 11	48	Dalum	P	15 84 28	44
Arboga landsförs	U	19 84 02	56	Bjuv	M	12 60 01	32	Bredsättra	H	08 85 06	22	Danderyd	AB	01 62 01	6
Arboga stadsförs	U	19 84 01	56	Bjälbo	E	05 86 04	14	Brevik	R	16 37 02	48	Danmark	C	03 80 05	10
Arbrå	X	21 83 09	60	Bjällerup	M	12 30 03	32	Bringetofta	F	06 82 04	18	Dannemora	C	03 82 14	10
Arby	H	08 80 12	22	Bjärby	R	16 02 05	48	Brimene	R	16 86 15	48	Dannike	P	15 83 07	44
Ardre	I	09 80 65	24	Bjäresjö	M	12 86 06	32	Bro	AB	01 39 01	6	Dannäs	F	06 83 08	18
Arjeplog	BD	25 06 02	68	Bjärshög	M	12 63 05	32	Bro	I	09 80 19	24	Daretorp	R	16 85 03	48
Arnäs	Y	22 84 02	62	Bjärträ	Y	22 82 07	62	Bro	O	14 84 04	40	Degeberga	L	11 80 29	28
Arrie	M	12 33 14	32	Björka	M	12 65 02	32	Bro	S	17 85 03	52	Degerfors	T	18 62 01	54
Arvidsjaur	BD	25 05 02	68	Björke	I	09 80 36	24	Broby	R	16 61 11	48	Delsbo	X	21 84 08	60
Arvika västra	S	17 84 02	52	Björkeberg	E	05 80 16	14	Broddarp	P	15 66 21	44	Dimbo-Ottravad	R	16 85 15	48
Arvika östra	S	17 84 01	52	Björkekärr	O	14 80 38	40, 42	Broddeby	R	16 86 47	48	Dingtuna	U	19 80 09	56
Asa	G	07 80 23	20	Björketorp	O	14 01 04	40	Bromma	AB	01 80 27	6, 9	Djuna	W	20 29 02	58
Asarum	K	10 82 05	26	Björklinge	C	03 80 26	10	Brunflo	M	12 86 08	32	Djurröd	L	11 80 04	28
Asby	E	05 12 02	14	Björksele	AC	24 81 03	66	Brunnby	Z	23 80 07	64	Djursdala	H	08 84 07	22
Asige	N	13 82 04	38	Björksta	U	19 80 15	56	Brunneby	M	12 84 04	32	Djurö	AB	01 20 03	6
Ask	E	05 83 12	14	Björkvik	D	04 83 02	12	Brunnhem	E	05 83 06	14	Domkyrkoförs i			
Ask	M	12 14 14	32	Björkö	F	06 85 19	18	Brunskog	R	16 86 35	48	Göteborg	O	14 80 01	40, 42
Askeby	E	05 80 30	14	Björkö-Arholma	AB	01 88 02	6	Brunskog	S	17 84 11	52	Dorotea	AC	24 25 01	66
Asker	T	18 80 15	54	Björlanda	O	14 80 29	40, 42	Brålånda	P	15 80 04	44	Dragsmark	O	14 85 06	40
Askersund	T	18 82 01	54	Björna	Y	22 84 12	62	Bråttensby	P	15 66 01	44	Drev	G	07 80 05	20
Askeryd	F	06 04 03	18	Björnekulla	L	11 67 01	28	Bräcke	Z	23 05 01	64	Drothem	E	05 82 02	14
Askim	O	14 80 36	40, 42	Björnlanda	D	04 61 04	12	Bräkne-Hoby	K	10 81 10	26	Drängsered	N	13 15 03	38
Asklanda	P	15 27 11	44	Björnskog	U	19 60 05	56	Brämregården	O	14 80 19	40, 42	Dunker	D	04 82 06	12
Askome	N	13 82 14	38	Björnsäter	E	05 61 04	14	Brämnhult	P	15 83 03	44	Dädesjö	G	07 80 06	20
Askum	O	14 27 03	40	Björnsäter	R	16 80 12	48	Brännkyrka							

Församling	Län	Kod	Sida	Församling	Län	Kod	Sida	Församling	Län	Kod	Sida	Församling	Län	Kod	Sida
E				Fide	I	09 80 88	24	Fuglie	M	12 87 08	32	Grude	P	15 66 14	44
Ed	AB	01 14 01	6	Filborna	M	12 83 17	32	Fullestad	P	15 27 03	44	Grums	S	17 64 01	52
Ed	S	17 64 03	52	Filipstad	S	17 82 01	52	Fulltofta	M	12 66 08	32	Grundsunda	Y	22 84 10	62
Ed	Y	22 83 05	62	Film	C	03 82 13	10	Fullösa	R	16 61 16	48	Gryt	D	04 61 05	12
Eda	S	17 30 01	52	Finja	L	11 83 19	28	Funbo	C	03 80 06	10	Gryt	E	05 63 04	14
Edebo	AB	01 88 06	6	Finnekumla	P	15 84 13	44	Furingstad	E	05 81 20	14	Gryt	L	11 21 02	28
Edefors	BD	25 82 03	68	Finnerödja	T	18 60 02	54	Furuby	G	07 80 02	20	Gryta	C	03 81 30	10
Edestad	K	10 81 08	26	Finska	AB	01 80 93	6, 9	Fuxerna	P	15 62 01	44	Gryteryd	F	06 62 12	18
Edsberg	T	18 80 23	54	Fittja	C	03 81 22	10	Fyrunga	R	16 60 28	48	Grythyttan	T	18 63 02	54
Edsbro	AB	01 88 08	6	Fivelstad	E	05 83 26	14	Fågelfors	H	08 21 01	22	Grytnäs	W	20 84 06	58
Edsele	Y	22 83 14	62	Fivlered	R	16 86 49	48	Fågeltafta	L	11 60 12	28	Grängesberg	W	20 85 02	58
Edshult	F	06 86 07	18	Fjelie	M	12 62 04	32	Fågglum	R	16 03 06	48	Gränna	F	06 80 07	18
Edsleskog	P	15 85 07	44	Fjälkestad	L	11 80 10	28	Färö	I	09 80 04	24	Gräsgård	H	08 40 10	22
Edsvära	R	16 60 32	48	Fjälkinge	L	11 80 24	28	Fägre	R	16 63 07	48	Gräsmark	S	17 66 04	52
Edåsa	R	16 83 11	48	Fjällsjö	Z	23 13 06	64	Fällfors	AC	24 82 08	66	Gräsö	C	03 82 08	10
Eftra	N	13 82 07	38	Fjärestad	M	12 83 15	32	Fänneslunda	P	15 84 08	44	Gräve	T	18 80 09	54
Egby	H	08 85 05	22	Fjärås	N	13 84 12	38	Färed	R	16 80 17	48	Grödinge	AB	01 27 02	6
Eggby-Istrum	R	16 82 04	48	Flakeberg	R	16 02 04	48	Färgaryd	N	13 15 05	38	Grönahög	P	15 84 17	44
Eggvena	P	15 66 02	44	Flemingsberg	AB	01 26 04	6	Färgelanda	P	15 07 01	44	Grönby	M	12 87 30	32
Ek	R	16 80 09	48	Flen	D	04 82 01	12	Färila	X	21 61 04	60	Grötlingbo	I	09 80 86	24
Ekby	R	16 80 05	48	Fleninge	M	12 83 07	32	Färingsö	AB	01 25 09	6	Gualöv	L	11 62 02	28
Eke	I	09 80 85	24	Fleringe	I	09 80 07	24	Färingtofta	L	11 66 04	28	Gudhem	R	16 86 41	48
Ekeberga	G	07 61 03	20	Flisby	F	06 82 06	18	Färlöv	L	11 80 14	28	Gudmundrå	Y	22 82 01	62
Ekeby	C	03 82 10	10	Fliseryd	H	08 61 02	22	Fässberg	O	14 81 01	40	Gudmuntorp	M	12 67 03	32
Ekeby	E	05 60 02	14	Flistad	E	05 80 20	14	Fölene	P	15 66 03	44	Guldrupe	I	09 80 41	24
Ekeby	I	09 80 22	24	Flistad	R	16 83 26	48	Föllinge	Z	23 09 06	64	Guldmedshyttan	T	18 85 03	54
Ekeby	M	12 60 04	32	Flo	R	16 02 08	48	Föra	H	08 85 02	22	Gullabo	H	08 34 01	22
Ekeby	T	18 81 03	54	Floby	R	16 86 05	48	Förkärla	K	10 81 06	26	Gullered	P	15 84 19	44
Ekebyborna	E	05 83 11	14	Floda	D	04 83 05	12	Förlanda	N	13 84 11	38	Gullholmen	O	14 21 09	40
Ekerö	AB	01 25 03	6	Floda	W	20 26 03	58	Förlösa	H	08 80 07	22	Gumlösa	L	11 83 06	28
Ekeskog	R	16 63 10	48	Flymen	U	19 81 03	56	Förslov	L	11 68 02	28	Gunnared	O	14 80 34	40, 42
Ekshärad	S	17 83 02	52	Fläckebo	M	12 62 03	32	G				Gunnarp	N	13 82 20	38
Eksjö	F	06 86 01	18	Flädie	M	12 62 03	32	Gagnef	W	20 26 02	58	Gunnarsbyn	BD	25 82 02	68
Eksta	I	09 80 63	24	Fogdö	D	04 86 11	12	Gamla Uppsala	C	03 80 03	10	Gunnarsjö	N	13 83 25	38
Eldsberga	N	13 80 07	38	Fole	I	09 80 21	24	Gamleby	H	08 83 11	22	Gunnarskog	S	17 84 07	52
Eling	R	16 60 12	48	Folkärna	W	20 84 04	58	Gammalkil	E	05 80 13	14	Gunnarsnäs	P	15 61 07	44
Eljaröd	L	11 60 11	28	Follingbo	I	09 80 33	24	Gammalstorp	K	10 83 02	26	Gunnilbo	U	19 04 03	56
Elleholm	K	10 82 07	26	Fornåsa	E	05 83 09	14	Gammelgarn	I	09 80 46	24	Gustafs	W	20 82 03	58
Emmaboda	H	08 62 01	22	Fors	D	04 84 01	12	Ganthem	I	09 80 28	24	Gustav Adolf	L	11 80 25	28
Emmislöv	L	11 21 05	28	Fors	P	15 81 07	44	Garde	I	09 80 67	24	Gustav Adolf	M	12 83 02	32
Endre	I	09 80 31	24	Fors	Z	23 03 02	64	Gargnäs	AC	24 22 02	66	Gustav Adolf	P	15 83 02	44
Engelbrekt	AB	01 80 09	6, 9	Forsa	X	21 84 11	60	Garpenberg	W	20 83 02	58	Gustav Adolf	R	16 23 02	48
Enhörna	AB	01 81 04	6	Forsby	R	16 83 13	48	Genarp	M	12 81 20	32	Gustav Adolf	S	17 83 03	52
Enköping	C	03 81 01	10	Forserum	F	06 82 07	18	Gerum	I	09 80 80	24	Gustav Adolf	Y	22 81 01	62
Enköpings-Näs	C	03 81 02	10	Forshaga	S	17 63 01	52	Gessie	M	12 33 01	32	Gustav Vasa	AB	01 80 06	6, 9
Enskede	AB	01 80 34	6, 9	Forsheda	F	06 83 06	18	Gestad	P	15 80 03	44	Gustavsberg	AB	01 20 06	6
Enslöv	N	13 80 19	38	Forshem	R	16 61 17	48	Gesäter	P	15 04 05	44	Gylle	M	12 87 13	32
Enviken	W	20 80 10	58	Forshälla	O	14 85 05	40	Getinge	N	13 80 14	38	Gårdby	H	08 40 17	22
Enåker	U	19 17 03	56	Forsmark	C	03 82 02	10	Gideonsberg	U	19 80 22	56	Gårdeby	E	05 82 05	14
Enånger	X	21 84 07	60	Forssa	D	04 82 10	12	Gideå	Y	22 84 11	62	Gårdsby	G	07 80 20	20
Enåsa	R	16 80 14	48	Fosie	M	12 80 08	32, 37	Gillberga	D	04 84 13	12	Gårdstånga	M	12 85 17	32
Eriksberg	P	15 66 10	44	Foss	O	14 30 01	40	Gillberga	S	17 85 09	52	Gåsborn	S	17 82 05	52
Eriksfält	M	12 80 17	32, 37	Fotskäl	P	15 63 10	44	Gillstad	R	16 81 26	48	Gåsinge-Dillnäs	D	04 61 03	12
Erikstad	P	15 61 04	44	Fredrika	AC	24 63 04	66	Giresta	C	03 81 25	10	Gåxsjö	Z	23 13 03	64
Eringsboda	K	10 81 05	26	Fredsberg	R	16 63 02	48	Gislaved	F	06 62 01	18	Gällared	N	13 82 18	38
Erska	P	15 82 08	44	Fresta	AB	01 14 03	6	Gislöv	M	12 87 16	32	Gällaryd	F	06 83 11	18
Ervalla	T	18 80 11	54	Fridene	R	16 84 07	48	Gistad	E	05 80 28	14	Gällerstå	T	18 80 18	54
Esarp	M	12 30 01	32	Fridlevstad	K	10 80 15	26	Gladhammar	H	08 83 03	22	Gällinge	N	13 84 09	38
Eskelhem	I	09 80 55	24	Friel	R	16 81 19	48	Gladsax	L	11 81 05	28	Gällivare	BD	25 23 01	68
Eskilstorp	M	12 33 02	32	Friggeråker	R	16 86 02	48	Glanshammar	T	18 80 27	54	Gällstad	P	15 84 16	44
Eskilsäter	S	17 85 07	52	Frillestad	M	12 83 10	32	Glava	S	17 84 05	52	Gårdhem	P	15 81 04	44
Eslöv	M	12 85 01	32	Frillesås	N	13 84 06	38	Glemminge	M	12 86 20	32	Gårdserum	E	05 61 07	14
Essinge	AB	01 80 28	6, 9	Frinnaeryd	F	06 04 05	18	Glimåkra	L	11 21 07	28	Gärdslösa	H	08 85 10	22
Essunga	R	16 03 04	48	Fristad-Gingri	P	15 83 11	44	Glumslöv	M	12 82 07	32	Gärdslov	M	12 87 29	32
Estuna	AB	01 88 18	6	Fritsla	P	15 63 07	44	Glömminge	H	08 40 13	22	Gödelöv	M	12 81 18	32
Etelhem	I	09 80 68	24	Frostviken	Z	23 13 05	64	Gnarps	X	21 32 04	60	Gödestad	N	13 83 06	38
Everlöv	M	12 65 06	32	Frustuna-Kattnäs	D	04 61 01	12	Gnosjö	F	06 17 05	18	Gökhem	R	16 86 07	48
Everöd	L	11 80 17	28	Fryele	F	06 83 13	18	Godegård	E	05 83 04	14	Görslöv	M	12 30 11	32
F				Frykerud	S	17 15 02	52	Gothem	I	09 80 25	24	Gösslunda	R	16 81 13	48
Fagered	N	13 82 21	38	Fryksände	S	17 37 01	52	Gottröra	AB	01 88 14	6	Götalunden	P	15 81 10	44
Fagerhult	H	08 21 04	22	Främmestad	R	16 03 02	48	Gottsunda	C	03 80 38	10	Götene	R	16 61 02	48
Falkenberg	N	13 82 01	38	Frändefors	P	15 80 06	44	Grangårde	W	20 85 03	58	Göteryd	G	07 65 05	20
Falköping	R	16 86 01	48	Fränninge	M	12 65 11	32	Graninge	Y	22 83 03	62	Göteve	R	16 86 11	48
Falsterbo	M	12 33 06	32	Fröderyd	F	06 85 05	18	Grava	S	17 80 08	52	Götlunda	R	16 83 27	48
Fardhem	I	09 80 79	24	Frödinge	H	08 84 05	22	Grebo	E	05 61 02	14	Götlunda	U	19 84 04	56
Farhult	M	12 84 06	32	Fröjel	I	09 80 62	24	Grevbäck	R	16 84 03	48	H			
Faringe	C	03 80 30	10	Fröjered	R	16 85 07	48	Grevie	L	11 68 03	28	Hablingbo	I	09 80 83	24
Farsta	AB	01 80 25	6, 9	Fröskog	P	15 85 06	44	Grimeton	N	13 83 08	38	Habo	R	16 23 01	48
Farstorp	L	11 83 10	28	Fröslunda	C	03 81 26	10	Grimmeröd	N	13 83 22	38	Hacksta	C	03 81 15	10
Fasterna	AB	01 88 09	6	Frösthult	C	03 81 32	10	Grinstad	O	14 85 02	40	Hackvad	T	18 80 22	54
Felestad	M	12 14 03	32	Frösunda	AB	01 15 04	6	Grolanda	R	16 86 12	48	Hackås	Z	23 26 02	64
Fellingsbro	T	18 85 05	54	Frösve	R	16 83 20	48					Haga	AB	01 91 04	6
Femsjö	N	13 15 06	38	Frösö	Z	23 80 02	64					Haga	O	14 80 10	40, 42
				Frötuna	AB	01 88 23	6								

Sveriges församlingar i alfabetisk ordning (forts)

Församling	Län	Kod	Sida	Församling	Län	Kod	Sida	Församling	Län	Kod	Sida	Församling	Län	Kod	Sida
Hagby	C	03 80 07	10	Hemse	I	09 80 76	24	Husie	M	12 80 10	32, 37	Hölö	AB	01 81 10	6
Hagby	H	08 80 09	22	Hemsjö	P	15 82 09	44	Huskvarna	F	06 80 05	18	Hömb	R	16 85 18	48
Hagebyhöga	E	05 84 11	14	Hemsö	Y	22 80 07	62	Hyby	M	12 63 08	32	Hörby	M	12 66 02	32
Hagelberg	R	16 83 09	48	Herrberga	E	05 86 19	14	Hycklinge	E	05 13 05	14	Höreda	F	06 86 09	18
Hagfors	S	17 83 01	52	Herrestad	E	05 84 06	14	Hylletofta	F	06 84 04	18	Hörja	L	11 83 20	28
Hagshult	F	06 65 04	18	Herrestad	O	14 85 10	40	Hyllie	M	12 80 16	32, 37	Hörnefors	AC	24 80 07	66
Hajom	P	15 63 08	44	Herrljunga	P	15 66 06	44	Hyltinge	D	04 82 02	12	Hörröd	L	11 80 27	28
Hakarp	F	06 80 06	18	Herråkra	G	07 60 02	20	Hyringa	R	16 02 12	48	Hörsne med Bara	I	09 80 26	24
Hakkas	BD	25 23 04	68	Hidinge	T	18 80 19	54	Hyssna	P	15 63 05	44	Hörsrup	M	12 86 16	32
Hall	I	09 80 08	24	Hietaniemi	BD	25 18 03	68	Håbo-Tibble	AB	01 39 05	6	Hössna	P	15 84 20	44
Halla	D	04 80 11	12	Hillared	P	15 65 14	44	Håbol	P	15 04 01	44	Höör	M	12 67 02	32
Halla	I	09 80 38	24	Hille	X	21 80 05	60	Håby	O	14 30 02	40				
Hallaryd	G	07 65 07	20	Himmeta	U	19 83 02	56	Häcksvik	P	15 65 07	44	I			
Hallaröd	M	12 67 06	32	Hinneryd	G	07 67 02	20	Håkantorps	R	16 86 39	48	Idala	N	13 84 10	38
Hallen	Z	23 21 06	64	Hishult	N	13 81 06	38	Hålanda	P	15 21 02	44	Idenor	X	21 84 02	60
Hallingeberg	H	08 83 14	22	Hjo	R	16 84 01	48	Håle	R	16 02 02	48	Idre	W	20 39 05	58
Hallsberg	T	18 61 01	54	Hjorted	H	08 83 15	22	Hållnäs	C	03 60 09	10	Ignaberga	L	11 83 02	28
Hallstahammar	U	19 61 01	56	Hjortsberga	K	10 81 09	26	Håltå	O	14 82 10	40	Ilso	X	21 32 01	60
Halltorp	H	08 80 11	22	Hjortsberga med				Hånger	F	06 83 05	18	Ilstorp	M	12 65 01	32
Halmstad	M	12 14 06	32	Kvenneberga	G	07 64 04	20	Hångsdala	R	16 85 13	48	Indal	Y	22 81 11	62
Halna	R	16 63 12	48	Hjulsjö	T	18 63 03	54	Håsjö	Z	23 05 04	64	Ingarö	AB	01 20 05	6
Hammar	T	18 82 05	54	Hjälmseryd	F	06 84 06	18	Håslöv	M	12 33 07	32	Ingatorp	F	06 86 05	18
Hammarby	AB	01 14 02	6	Hjälsta	C	03 81 24	10	Håtuna	AB	01 39 06	6	Ingelstorp	M	12 86 19	32
Hammarby	D	04 84 07	12	Hjälsta	R	16 63 05	48	Hägerstad	E	05 13 07	14	Irsta	U	19 80 11	56
Hammarlunda	M	12 85 15	32	Hjärnarp	L	11 82 11	28	Hägersten	AB	01 80 39	6, 9	Istorp	P	15 63 15	44
Hammarlöv	M	12 87 05	32	Hjärsås	L	11 21 04	28	Häggdånger	Y	22 80 03	62	Ivetofta	L	11 62 01	28
Hammarö	S	17 61 01	52	Hjärtlanda	F	06 84 02	18	Häggeby	C	03 05 04	10	Ivö	L	11 80 22	28
Hammenhög	L	11 81 15	28	Hjärtum	P	15 62 07	44	Häggenås	Z	23 80 10	64				
Hammerdal	Z	23 13 04	64	Hofors	X	21 04 01	60	Häggesled	R	16 81 04	48	J			
Hamneda	G	07 81 06	20	Hofterup	M	12 61 10	32	Häggum	R	16 83 05	48	Jakobsberg	AB	01 23 04	6
Hamra	I	09 80 90	24	Hogdal	O	14 86 06	40	Häglinge	L	11 83 16	28	Johanneberg	O	14 80 08	40, 42
Hamra	X	21 61 02	60	Hogrån	I	09 80 52	24	Hällaryd	K	10 82 03	26	Johannelund	E	05 80 34	14
Hamrånge	X	21 80 03	60	Hogstad	E	05 86 11	14	Hällby	D	04 84 10	12	Jokkmokk	BD	25 10 02	68
Hanebo	X	21 83 06	60	Hol	P	15 27 06	44	Hälleberga	H	08 81 09	22	Jonsberg	E	05 81 27	14
Hangelösa	R	16 61 07	48	Holm	C	03 81 21	10	Hällefors	T	18 63 01	54	Jonstorp	M	12 84 05	32
Hangvar	I	09 80 09	24	Holm	N	13 80 16	38	Hällesjö	Z	23 05 03	64	Jukkasjärvi	BD	25 84 01	68
Hanhals	N	13 84 13	38	Holm	P	15 61 01	44	Hällestad	E	05 62 02	14	Julita	D	04 83 08	12
Hannas	L	11 81 14	28	Holm	Y	22 81 12	62	Hällestad	M	12 81 15	32	Jumkil	C	03 80 18	10
Hannäs	E	05 61 06	14	Holmby	M	12 85 16	32	Hällestad	R	16 86 04	48	Jung	R	16 60 27	48
Haraker	U	19 80 05	56	Holmedal	S	17 65 04	52	Hällstad	P	15 84 05	44	Junosuando	BD	25 21 06	68
Harbo	U	19 17 07	56	Holmestad	R	16 61 04	48	Hällum	R	16 60 06	48	Junsele	Y	22 83 09	62
Hardeberga	M	12 81 12	32	Holmsund	AC	24 80 06	66	Hälsingtuna	X	21 84 03	60	Jäder	D	04 84 05	12
Hardemo	T	18 81 02	54	Holmön	AC	24 80 10	66	Händene	R	16 82 11	48	Jäla	R	16 86 13	48
Harestad	O	14 82 04	40	Holsljunga	P	15 65 02	44	Härad	D	04 86 13	12	Jällby	P	15 66 13	44
Harg	C	03 82 06	10	Horla	P	15 27 05	44	Häradshammar	E	05 81 26	14	Jälluntofta	N	13 15 08	38
Harlösa	M	12 85 14	32	Horn	E	05 13 04	14	Härja	R	16 85 02	48	Jämjö	K	10 80 09	26
Harmånger	X	21 32 02	60	Horn	R	16 83 18	48	Härjevad	R	16 81 16	48	Jämshög	K	10 60 02	26
Harplinge	N	13 80 11	38	Hornaryd	G	07 80 04	20	Härkeberga	C	03 81 20	10	Järbo	P	15 07 04	44
Hassela	X	21 32 06	60	Horred	P	15 63 14	44	Härlanda	O	14 80 06	40, 42	Järbo	X	21 81 03	60
Hassle	R	16 80 15	48	Hortlax	BD	25 81 02	68	Härlunda	G	07 65 02	20	Järeda	H	08 60 04	22
Hassle-Bösarp	M	12 64 02	32	Hosjö	W	20 80 06	58	Härlunda	R	16 82 14	48	Järlåsa	C	03 80 17	10
Hasslö	K	10 80 19	26	Hossmo	H	08 80 04	22	Härlöv	G	07 64 03	20	Järn	P	15 61 02	44
Hasslösa	R	16 81 23	48	Hotagen	Z	23 09 07	64	Härna	P	15 84 09	44	Järna	W	20 21 01	58
Hasslöv	N	13 81 04	38	Hov	E	05 84 10	14	Härnevi	C	03 81 33	10	Järnboås	T	18 84 03	54
Haurida	F	06 04 07	18	Hov	L	11 68 05	28	Härnösands dom-				Järnskog	S	17 30 03	52
Havdhem	I	09 80 84	24	Hov	P	15 66 18	44	kyrkoförsaml	Y	22 80 01	62	Järpås	R	16 81 03	48
Haverö	Y	22 60 03	62	Hova	R	16 43 02	48	Härnyda	O	14 01 01	40	Järrestad	L	11 81 04	28
Hed	U	19 04 01	56	Hovby	R	16 81 20	48	Härslov	M	12 82 08	32	Järnsås	F	06 80 13	18
Heda	E	05 09 05	14	Hovförsamlingen	AB	01 80 90	6, 9	Hässelby	AB	01 80 38	6, 9	Järstad	E	05 86 06	14
Hede	O	14 30 06	40	Hovmantorp	G	07 61 02	20	Hässjö	Y	22 62 03	62	Järstorp	F	06 80 04	18
Hede	Z	23 61 05	64	Hovsta	T	18 80 13	54	Hässleby	F	06 86 02	18	Järsvö	X	21 61 07	60
Hedemora	W	20 83 01	58	Huaröd	L	11 80 28	28	Hässleholm	L	11 83 01	28	Jät	G	07 80 11	20
Hedeskoga	M	12 86 07	32	Hubbo	U	19 80 16	56	Hässlunda	M	12 83 11	32	Jättendal	X	21 32 03	60
Hedesunda	X	21 80 04	60	Huddinge	AB	01 26 01	6	Hästveda	L	11 83 09	28	Jörlanda	O	14 15 05	40
Hedvig	E	05 81 02	14	Huddunge	U	19 17 02	56	Häverö	AB	01 88 05	6	Jörn	AC	24 82 09	66
Hedvig Eleonora	AB	01 80 10	6, 9	Hudene	P	15 66 07	44	Hög	M	12 61 13	32				
Hejde	I	09 80 60	24	Hudiksvall	X	21 84 01	60	Hög	X	21 84 12	60	K			
Hejdeby	I	09 80 32	24	Hulared	P	15 52 12	44	Högalid	AB	01 80 14	6, 9	Kaga	E	05 80 06	14
Hejnum	I	09 80 13	24	Hult	F	06 86 06	18	Höganäs	M	12 84 01	32	Kall	Z	23 21 04	64
Helga Trefal-				Hulterstad	H	08 40 05	22	Högby	E	05 86 02	14	Kallhäll	AB	01 23 05	6
dighet	C	03 80 02	10	Hultsfred	H	08 60 01	22	Högby	H	08 85 14	22	Kalmar	C	03 05 01	10
Helgarö	D	04 86 12	12	Hultsjö	F	06 84 08	18	Högerud	S	17 84 04	52	Kalmar domkyrko-			
Helgeand	M	12 81 24	32	Humla	P	15 84 26	44	Höggestad	M	12 86 12	32	församling	H	08 80 01	22
Helgesta	D	04 82 03	12	Hunnestad	N	13 83 07	38	Högsbo	O	14 80 21	40, 42	Kalv	P	15 65 05	44
Helgum	Y	22 83 07	62	Hurva	M	12 85 09	32	Högsby	H	08 21 02	22	Kalvsvik	G	07 80 12	20
Heliga Korset	H	08 80 16	22	Husaby	R	16 61 13	48	Högseröd	M	12 85 13	32	Kalvträsk	AC	24 82 12	66
Heliga Trefal-				Husby	W	20 83 03	58	Högsjö	Y	22 80 02	62	Karaby	R	16 81 17	48
dighet	L	11 80 01	28	Husby-Långhundra	C	03 80 37	10	Högstrum	H	08 85 09	22	Karbenning	U	19 62 02	56
Heliga Trefal-				Husby-Oppunda	D	04 80 26	12	Högstena	R	16 86 31	48	Kareby	O	14 82 09	40
dighet	X	21 80 01	60	Husby-Rekarne	D	04 84 18	12	Högsäter	P	15 07 08	44	Karesuando	BD	25 84 03	68
Hellvi	I	09 80 11	24	Husby-Sjuhundra	AB	01 88 13	6	Högås	O	14 85 08	40	Karl Gustav	N	13 83 23	38
Hemmesdynge	M	12 87 22	32	Husby-Sjutolft	C	03 81 18	10	Höja	L	11 82 03	28	Karl Gustav	BD	25 83 04	68
Hemmesjö med				Husby-Årling-				Hökhuvsud	C	03 82 05	10	Karl Johan	O	14 80 13	40, 42
Tegnaby	G	07 80 07	20	hundra	AB	01 91 06	6	Hököpinge	M	12 33 03	32	Karlönda	S	17 65 03	52

Församling	Län	Kod	Sida	Församling	Län	Kod	Sida	Församling	Län	Kod	Sida	Församling	Län	Kod	Sida
Karleby	R	16 86 20	48	Kung Karl	U	19 60 01	56	Leksand	W	20 29 01	58	Lugnås	R	16 80 10	48
Karlsborg	R	16 37 01	48	Kungs-Barkarö	U	19 60 04	56	Leksberg	R	16 80 02	48	Luleå domkyrko-			
Karlshamn	K	10 82 01	26	Kungs-Husby	C	03 81 12	10	Lekvattnet	S	17 37 02	52	församling	BD	25 80 01	68
Karlskoga	T	18 83 01	54	Kungsbacka	N	13 84 01	38	Lekåsa	R	16 03 08	48	Lummelunda	I	09 80 16	24
Karlskrona stads-				Kungshamn	O	14 27 01	40	Lemnhult	F	06 85 10	18	Lunda	AB	01 91 10	6
församling	K	10 80 01	26	Kungsholm	AB	01 80 18	6, 9	Lena	C	03 80 24	10	Lunda	D	04 80 08	12
Karlslunda	H	08 80 14	22	Kungslena	R	16 85 19	48	Lena-Bergstena	P	15 27 01	44	Lundby	O	14 80 17	40, 42
Karlstads domkyr-				Kungsåra	U	19 80 13	56	Lenhovda	G	07 60 03	20	Lundby	U	19 80 02	56
koförsamling	S	17 80 01	52	Kungsängen	AB	01 39 03	6	Lerbo	D	04 83 03	12	Lunds domkyrko-			
Karlstorp	F	06 85 17	18	Kungsäter	N	13 83 24	38	Lerbäck	T	18 82 03	54	församling	M	12 81 01	32
Kastlösa	H	08 40 06	22	Kungälv	O	14 82 01	40	Lerdal	P	15 07 06	44	Lungsund	S	17 60 03	52
Katarina	AB	01 80 15	6, 9	Kvarsebo	E	05 81 16	14	Lerdala	R	16 83 23	48	Lur	O	14 35 03	40
Katrineholm	D	04 83 01	12	Kverrestad	L	11 60 10	28	Lerum	P	15 24 01	44	Luttra	R	16 86 18	48
Katslösa	M	12 64 08	32	Kvibille	N	13 80 15	38	Lessebo	G	07 61 01	20	Lyby	M	12 66 09	32
Kattarp	M	12 83 05	32	Kvidinge	L	11 67 03	28	Levene	R	16 60 04	48	Lycke	O	14 82 06	40
Kestad	R	16 61 15	48	Kviinge	L	11 21 03	28	Levide	I	09 80 81	24	Lycksele	AC	24 81 01	66
Kgl Karlskrona				Kville	O	14 35 06	40	Lextorp	P	15 81 09	44	Lye	I	09 80 69	24
amiralitetsförs	K	10 80 02	26	Kvillinge	E	05 81 14	14	Liared	P	15 84 21	44	Lyngby	M	12 81 19	32
Kiaby	L	11 80 23	28	Kvinnestad	P	15 27 12	44	Lid	D	04 80 15	12	Lyngsjö	L	11 80 18	28
Kil	T	18 80 10	54	Kvistbro	T	18 80 25	54	Liden	Y	22 81 13	62	Lyrestad	R	16 80 18	48
Kila	D	04 80 09	12	Kvistofta	M	12 83 16	32	Lidhult	G	07 81 16	20	Lyse	O	14 84 02	40
Kila	S	17 85 10	52	Kvånum	R	16 60 29	48	Lidingö	AB	01 86 01	6	Lysekil	O	14 84 01	40
Kila	U	19 81 07	56	Kyumbo	R	16 85 11	48	Lidköping	R	16 81 01	48	Lysvik	S	17 66 05	52
Kilanda	P	15 21 04	44	Kyrkheddinge	M	12 30 02	32	Lilla Beddinge	M	12 87 25	32	Långared	P	15 82 07	44
Kimstad	E	05 81 12	14	Kyrkhult	K	10 60 03	26	Lilla Harrie	M	12 61 08	32	Långaryd	N	13 15 04	38
Kinna	P	15 63 01	44	Kyrkoköpinge	M	12 87 14	32	Lilla Isie	M	12 87 20	32	Långaröd	M	12 66 04	32
Kinnared	N	13 15 02	38	Kyrkås	R	16 03 05	48	Lilla Malma	D	04 82 05	12	Långasjö	H	08 62 04	22
Kinnarumma	P	15 83 20	44	Kyrkås	Z	23 80 08	64	Lillhärad	U	19 80 08	56	Långelanda	O	14 21 04	40
Kinne-Vedum	R	16 61 03	48	Kågedalen	AC	24 82 06	66	Lillhärdal	Z	23 61 11	64	Långemåla	H	08 21 03	22
Kinneved	R	16 86 16	48	Kågeröd	M	12 14 05	32	Lillkyrka	C	03 81 10	10	Långlöt	H	08 85 11	22
Kirseberg	M	12 80 03	32, 37	Källands-Åsaka	R	16 81 07	48	Lillkyrka	E	05 80 27	14	Långsele	Y	22 83 04	62
Kisa	E	05 13 02	14	Källered	O	14 81 02	40	Lillkyrka-Ödeby	T	18 80 29	54	Långserud	S	17 85 12	52
Kista	AB	01 80 42	6, 9	Källerstad	F	06 62 15	18	Lima	W	20 23 03	58	Långtora	C	03 81 28	10
Kjula	D	04 84 06	12	Kånna	G	07 81 07	20	Limhamn	M	12 80 07	32, 37	Låssa	AB	01 39 02	6
Kleva-Sil	R	16 61 01	48	Kårböle	X	21 61 05	60	Lindberg	N	13 83 13	38	Låstad	R	16 80 08	48
Klinte	I	09 80 61	24	Kårsta	AB	01 15 05	6	Linde	I	09 80 75	24	Läby	C	03 80 13	10
Klippan	L	11 66 01	28	Källa	H	08 85 15	22	Linderås	F	06 87 03	18	Långbro	T	18 80 03	54
Klockrike	E	05 83 07	14	Källby	R	16 61 12	48	Linderöd	L	11 80 33	28	Långhem	P	15 52 06	44
Kloster	D	04 84 02	12	Källeryd	F	06 17 01	18	Lindesberg	T	18 85 02	54	Långjum	R	16 60 25	48
Kläckeberga	H	08 80 02	22	Källs-Nöbbelöv	M	12 14 09	32	Lindome	O	14 81 03	40	Långnum	R	16 02 11	48
Klädesholmen	O	14 19 04	40	Källsjö	N	13 82 22	38	Lindärva	R	16 81 22	48	Länna	AB	01 88 25	6
Klövedal	O	14 19 05	40	Källstad	E	05 84 07	14	Lingbo	X	21 01 03	60	Länna	D	04 86 05	12
Klövsjö	Z	23 26 07	64	Källstorp	M	12 87 27	32	Linköpings dom-				Lännäs	T	18 80 14	54
Knislinge	L	11 21 01	28	Källunga	P	15 66 08	44	kyrkoförsaml	E	05 80 01	14	Lärbro	I	09 80 10	24
Knista	T	18 80 20	54	Källunge	I	09 80 23	24	Linneryd	G	07 63 04	20	Lästringe	D	04 80 23	12
Knivsta	C	03 80 35	10	Kälvene	R	16 86 25	48	Linsell	Z	23 61 02	64	Löddeköpinge	M	12 61 12	32
Knutby	C	03 80 28	10	Kårda	F	06 83 04	18	Lista	D	04 84 14	12	Löderup	M	12 86 17	32
Knäred	N	13 81 09	38	Kåringön	O	14 21 08	40	Listerby	K	10 81 07	26	Lönneberga	H	08 60 02	22
Knästorp	M	12 30 04	32	Kärna	E	05 80 05	14	Lit	Z	23 80 09	64	Lönsås	E	05 83 10	14
Knätte	P	15 84 23	44	Kärro	U	19 80 12	56	Litslena	C	03 81 19	10	Lösen	K	10 80 05	26
Kolbäck	U	19 61 03	56	Kärråkra	P	15 84 02	44	Ljuder	G	07 61 04	20	Löt	C	03 81 16	10
Kolsva	U	19 83 04	56	Kättilstad	E	05 13 08	14	Ljung	E	05 80 21	14	Löt	H	08 85 04	22
Konga	M	12 14 12	32	Kävlinge	M	12 61 01	32	Ljung	O	14 85 03	40	Lövestad	M	12 65 10	32
Konungsund	E	05 81 18	14	Kävsjö	F	06 17 03	18	Ljungarum	F	06 80 03	18	Lövånger	AC	24 82 10	66
Korpiolombolo	BD	25 21 04	68	Köinge	N	13 82 15	38	Ljungby	G	07 81 01	20				
Korsberga	F	06 85 09	18	Köla	S	17 30 05	52	Ljungby	H	08 80 08	22	<b>M</b>			
Korsberga	R	16 84 08	48	Kölaby	P	15 84 25	44	Ljungby	N	13 82 10	38	Madesjö	H	08 81 05	22
Kortedala	O	14 80 05	40, 42	Kölingared	P	15 84 22	44	Ljunghem	R	16 83 10	48	Maglarp	M	12 87 02	32
Kristberg	E	05 83 05	14	Köping	H	08 85 07	22	Ljungsarp	P	15 52 09	44	Maglehem	L	11 80 26	28
Kristdala	H	08 82 04	22	Köping	U	19 83 01	56	Ljur	P	15 27 09	44	Magra	P	15 82 06	44
Kristianopel	K	10 80 08	26	Köpinge	L	11 80 08	28	Ljusdal	X	21 61 01	60	Malexander	E	05 60 06	14
Kristina	F	06 80 02	18					Ljushult	P	15 83 08	44	Malma	R	16 03 01	48
Kristine	W	20 80 01	58	L				Ljusnarsberg	T	18 64 01	54	Malmberget	BD	25 23 06	68
Kristinehamn	S	17 81 01	52	Lackalånga	M	12 61 04	32	Ljusne	X	21 82 04	60	Malmbäck	F	06 82 09	18
Kristvalla	H	08 81 04	22	Lagga	C	03 80 32	10	Ljusnedal	Z	23 61 06	64	Malmön	O	14 27 02	40
Krogsered	N	13 82 19	38	Lagmansered	P	15 81 08	44	Ljusterö	AB	01 17 03	6	Malsta	AB	01 88 16	6
Krokek	E	05 81 15	14	Laholm	N	13 81 01	38	Ljustorp	Y	22 62 02	62	Malung	W	20 23 02	58
Krokstad	O	14 30 08	40	Landa	N	13 84 07	38	Locketorp	R	16 83 16	48	Malå	AC	24 18 01	66
Kropp	M	12 83 08	32	Landa	P	15 27 17	44	Lockne	Z	23 80 05	64	Mangskog	S	17 84 10	52
Kroppa	S	17 82 06	52	Landeryd	E	05 80 03	14	Locknevi	H	08 84 06	22	Marby	Z	23 21 07	64
Kråkshult	F	06 86 03	18	Landskrona	M	12 82 01	32	Lofta	H	08 83 10	22	Marbäck	F	06 04 04	18
Kråksmåla	H	08 81 02	22	Landvetter	O	14 01 02	40	Loftahammar	H	08 83 09	22	Marbäck	P	15 84 15	44
Kräcklinge	T	18 80 21	54	Lane-Ryr	O	14 85 11	40	Lohärad	AB	01 88 17	6	Maria	M	12 83 01	32
Kräklingbo	I	09 80 44	24	Lannaskede	F	06 85 21	18	Lojsta	I	09 80 74	24	Maria	X	21 80 08	60
Kuddby	E	05 81 22	14	Larv	R	16 60 24	48	Lokrume	I	09 80 20	24	Maria Magdalena	AB	01 80 13	6, 9
Kulla	C	03 81 23	10	Laske-Vedum	R	16 60 14	48	Lomma	M	12 62 01	32	Marieby	Z	23 80 06	64
Kulladal	M	12 80 18	32, 37	Lau	I	09 80 70	24	Lommaryd	F	06 04 06	18	Mariefred	D	04 86 04	12
Kullerstad	E	05 81 09	14	Lavad	R	16 81 25	48	Lommeländ	O	14 86 05	40	Mariestad	R	16 80 01	48
Kullings-Skövde	P	15 27 14	44	Laxarby	P	15 60 03	44	Long	R	16 60 05	48	Marka	R	16 86 10	48
Kulltorp, del	F	06 17 04	18	Laxsjö	Z	23 09 05	64	Los	X	21 61 03	60	Markaryd	G	07 67 01	20
Kulltorp, del	F	06 83 03	18	Ledberg	E	05 80 07	14	Loshult	L	11 63 03	28	Markim	AB	01 15 02	6
Kumla	E	05 86 13	14	Ledsjö	R	16 61 09	48	Lovö	AB	01 25 04	6	Marstrand	O	14 82 03	40
Kumla	T	18 81 01	54	Lekaryd	G	07 64 02	20	Ludgo-Spelvik	D	04 80 17	12	Martebo	I	09 80 17	24
Kumla	U	19 81 06	56	Lekeryd	F	06 80 14	18	Ludvika	W	20 85 01	58	Martin Luther	N	13 80 02	38

Sveriges församlingar i alfabetisk ordning (forts)

Församling	Län	Kod	Sida	Församling	Län	Kod	Sida	Församling	Län	Kod	Sida	Församling	Län	Kod	Sida
Marum-Gerum	R	16 82 16	48	Nittorp	P	15 52 08	44	Näsinge	O	14 86 04	40	Redslared	P	15 65 10	44
Masthugg	O	14 80 12	40, 42	Njurunda	Y	22 81 10	62	Näskott	Z	23 09 02	64	Reftele	F	06 62 16	18
Matteröd	L	11 83 18	28	Njutånger	X	21 84 05	60	Nässja	E	05 84 04	14	Regna	E	05 62 03	14
Matteus	AB	01 80 07	6, 9	Nor	S	17 80 09	52	Nässjö	F	06 82 01	18	Remmene	P	15 66 04	44
Matteus	E	05 81 03	14	Nora	U	19 17 05	56	Näsum	L	11 62 03	28	Rengsjö	X	21 83 04	60
Mattmar	Z	23 21 02	64	Nora	Y	22 82 02	62	Nätra	Y	22 84 07	62	Resele	Y	22 83 06	62
Medelplana	R	16 61 19	48	Nora bergsförs	T	18 84 04	54	Nättraby	K	10 80 18	26	Reslöv	M	12 85 11	32
Medåker	U	19 84 03	56	Norberg	U	19 62 01	56	Nävelsjö	F	06 85 20	18	Resmo	H	08 40 02	22
Mellan-Grevie	M	12 33 11	32	Norderö	Z	23 80 11	64	Nävlinge	L	11 83 08	28	Resteröd	O	14 85 04	40
Mellby	F	06 86 08	18	Nordingrå	Y	22 82 04	62	Nöbbele	G	07 80 09	20	Revesjö	P	15 65 09	44
Mellby	R	16 81 06	48	Nordmaling	AC	24 01 02	66	Nödinge	P	15 21 01	44	Revinge	M	12 81 14	32
Mellösa	D	04 82 07	12	Nordmark	S	17 82 04	52	Nössemark	P	15 04 02	44	Revsund	Z	23 05 06	64
Mikael	T	18 80 30	54	Nordlösa	E	05 86 07	14	Nösslinge	N	13 83 03	38	Riala	AB	01 88 26	6
Millesvik	S	17 85 06	52	Norra Björke	P	15 81 02	44	Nöttja	G	07 81 13	20	Rimbo	AB	01 88 10	6
Mistelås	G	07 64 07	20	Norra Finnskoga	S	17 37 06	52	O				Ringamåla	K	10 82 02	26
Misterhult	H	08 82 03	22	Norra Fågelås	R	16 84 06	48	Ockelbo	X	21 01 02	60	Ringarum	E	05 63 02	14
Mjäldrunga	P	15 66 09	44	Norra Hestra	F	06 62 08	18	Od	P	15 66 17	44	Rinkaby	L	11 80 19	28
Mjällby	K	10 83 04	26	Norra Härene	R	16 81 21	48	Odensala	AB	01 91 05	6	Rinkaby	T	18 80 26	54
Mjögåck	P	15 65 03	44	Norra Kedum	R	16 81 29	48	Odensjö	G	07 81 17	20	Rinna	E	05 60 03	14
Mjölby	E	05 86 01	14	Norra Kyrketorp	R	16 83 08	48	Odensvi	H	08 83 12	22	Ripsa	D	04 80 16	12
Mo	O	14 35 05	40	Norra Lundby	R	16 82 06	48	Odensvi	U	19 83 05	56	Risbäck	AC	24 25 02	66
Mo	P	15 85 03	44	Norra Mellby	L	11 83 15	28	Odensåker	R	16 80 07	48	Riseberga	L	11 66 05	28
Mo	R	16 63 08	48	Norra Möckleby	H	08 40 16	22	Offerdal	Z	23 09 08	64	Risekatslösa	M	12 60 02	32
Mo	X	21 82 07	60	Norra Ny	S	17 37 09	52	Okome	N	13 82 17	38	Risinge	E	05 62 01	14
Mo	Y	22 84 09	62	Norra Nöbbelöv	M	12 81 05	32	Olaus Petri	T	18 80 02	54	Roasjö	P	15 65 13	44
Mockfjärd	W	20 26 01	58	Norra Råda	S	17 83 04	52	Onsala	N	13 84 14	38	Robertsfors	AC	24 09 03	66
Mofalla	R	16 84 04	48	Norra Rörum	M	12 67 07	32	Onsala	N	13 84 14	38	Rogberga	F	06 80 15	18
Mogata	E	05 82 10	14	Norra Sandby	L	11 83 04	28	Onslunda	L	11 60 08	28	Rogslösa	E	05 84 08	14
Moheda	G	07 64 05	20	Norra Sandsjö	F	06 82 03	18	Oppeby	E	05 13 06	14	Rogsta	X	21 84 04	60
Molla	P	15 66 16	44	Norra Skrävlinge	M	12 14 10	32	Oppmanna	L	11 80 35	28	Rolfstorp	N	13 83 05	38
Möllösund	O	14 21 07	40	Norra Solberga	F	06 82 05	18	Ore	W	20 31 04	58	Roma	I	09 80 35	24
Mora	W	20 62 01	58	Norra Strö	L	11 80 12	28	Orkesta	AB	01 15 03	6	Romelanda	O	14 82 08	40
Morkarla	C	03 82 12	10	Norra Unnaryd	F	06 80 24	18	Orlunda	E	05 84 12	14	Romfartuna	U	19 80 06	56
Morlanda	O	14 21 10	40	Norra Vi	E	05 12 06	14	Ormesberga	G	07 80 26	20	Rommele	P	15 81 06	44
Mortorp	H	08 80 13	22	Norra Ving	R	16 82 08	48	Ornunga	P	15 27 10	44	Rone	I	09 80 77	24
Morup	N	13 82 09	38	Norra Vram	M	12 60 03	32	Ornö	AB	01 36 04	6	Ronneby	K	10 81 01	26
Mosjö	T	18 80 05	54	Norra Vånga	R	16 60 31	48	Osby	W	20 34 02	58	Roslags-Bro	AB	01 88 20	6
Mossebo	P	15 52 04	44	Norra Åkarp	L	11 83 13	28	Oskar	L	11 63 01	28	Roslags-Kulla	AB	01 17 04	6
Motala	E	05 83 01	14	Norra Åsum	L	11 80 02	28	Oskar	AB	01 80 11	6, 9	Rudskoga	S	17 81 03	52
Mularp	R	16 86 23	48	Norrahammar	F	06 80 08	18	Oskar Fredrik	H	08 81 08	22	Rumskulla	H	08 84 03	22
Mulseryd	F	06 80 22	18	Norråla	X	21 82 09	60	Oskarshamn	O	14 80 11	40, 42	Runsten	H	08 85 12	22
Multrä	Y	22 83 02	62	Norrbo	X	21 84 10	60	Oskarström	H	08 82 01	22	Runtuna	D	04 80 19	12
Munka-Ljungby	L	11 82 05	28	Norrby	U	19 81 04	56	Othello	N	13 80 05	38	Rute	I	09 80 06	24
Munkarp	M	12 67 05	32	Norrbyås	T	18 80 17	54	Othem	I	09 80 02	24	Rya	L	11 37 02	28
Munkfors	S	17 62 02	52	Norrbarke	W	20 61 01	58	Ottarp	M	12 83 14	32	Ryd	E	05 80 36	14
Munktorp	U	19 83 06	56	Norrfjärden	BD	25 81 05	68	Otterstad	R	16 81 11	48	Ryd	R	16 83 04	48
Munsö	AB	01 25 01	6	Norrlanda	I	09 80 27	24	Ova	R	16 61 08	48	Ryda	R	16 60 11	48
Muonionalusta	BD	25 21 03	68	Norrstrand	S	17 80 02	52	Ovansjö	X	21 81 02	60	Rydaholm	F	06 83 12	18
Murum	P	15 84 06	44	Norrsunda	AB	01 91 08	6	Ovanåker	X	21 21 01	60	Ryssby	G	07 81 03	20
Muskö	AB	01 36 07	6	Norrtälje	AB	01 88 01	6	Oviken	Z	23 26 03	64	Ryssby	H	08 80 05	22
Myckleby	O	14 21 05	40	Norrvidinge	M	12 14 11	32	Oxelösund	D	04 81 01	12	Rystad	E	05 80 24	14
Myresjö	F	06 85 22	18	Norsjö	AC	24 17 02	66	Oxie	M	12 80 14	32, 37	Rytterne	U	19 80 20	56
Myssjö	Z	23 26 04	64	Norum	O	14 15 02	40	P				Råby-Rekarne	D	04 84 12	12
Målilla med				Nosaby	L	11 80 09	28	Pajala	BD	25 21 01	68	Råby-Rönö	D	04 80 14	12
Gårdveda	H	08 60 03	22	Nottebäck	G	07 60 04	20	Partille	O	14 02 01	40	Råda	O	14 01 03	40
Månsarp	F	06 80 19	18	Ny	S	17 84 08	52	Pelarne	H	08 84 04	22	Råda	R	16 81 05	48
Månstad	P	15 52 07	44	Ny-Huggenäs	S	17 85 08	52	Persnäs	H	08 85 16	22	Rådmansö	AB	01 88 22	6
Mårdaklev	P	15 65 04	44	Nybro	H	08 81 01	22	Perstorp	H	08 85 16	22	Råggård	P	15 07 05	44
Mästerby	I	09 80 58	24	Nydala	F	06 83 14	18	Piteå landsförs	L	11 65 01	28	Råneå	BD	25 80 04	68
Möja	AB	01 20 02	6	Nye	F	06 85 14	18	Piteå stadsförs	BD	25 81 03	68	Rångedala	P	15 83 04	44
Möklinta	U	19 81 08	56	Nyed	S	17 80 06	52	Pjätteryd	BD	25 81 01	68	Råsunda	AB	01 84 02	6
Mölleberga	M	12 30 09	32	Nyhem	Z	23 05 02	64	Porjus	G	07 65 06	20	Rämmen	S	17 82 07	52
Möllvången	M	12 80 06	32, 37	Nykil	E	05 80 11	14		BD	25 10 04	68	Räng	M	12 33 09	32
Mölltorp	R	16 37 03	48	Nykyrka	D	04 80 12	12	R				Rännelanda	P	15 07 07	44
Möne	P	15 84 04	44	Nykyrka	R	16 22 03	48	Rackeby	R	16 81 09	48	Ränneslöv	N	13 81 07	38
Mönsterås	H	08 61 01	22	Nylöse	O	14 80 04	40, 42	Ragunda	Z	23 03 01	64	Räpplinge	H	08 85 08	22
Mörarp	M	12 83 12	32	Nymö	L	11 80 20	28	Ramdala	K	10 80 12	26	Råtan	Z	23 26 08	64
Mörbylånga	H	08 40 03	22	Nynäshamn	AB	01 92 01	6	Ramkvilla	F	06 85 07	18	Rättvik	W	20 31 01	58
Mörkö	AB	01 81 11	6	Nyskoga	S	17 37 04	52	Ramnäs	U	19 07 02	56	Rävinge	N	13 80 13	38
Mörlunda	H	08 60 08	22	Nysund	T	18 62 02	54	Ramsberg	U	19 07 02	56	Rö	AB	01 88 11	6
Mörå	K	10 82 06	26	Nysätra	C	03 81 29	10	Ramsberg	T	18 85 07	54	Rödbo	O	14 80 35	40, 42
Mörsil	Z	23 21 03	64	Nysätra	AC	24 09 04	66	Ramsele	Y	22 83 15	62	Rödö	M	12 65 08	32
N				Närunga	P	15 27 08	44	Ramsjö	X	21 61 06	60	Rödeby	K	10 80 14	26
Nacka	AB	01 82 01	6	Nås	W	20 21 03	58	Ramsta	C	03 80 08	10	Rödön	Z	23 09 01	64
Naum	R	16 60 09	48	Nämdö	AB	01 20 04	6	Ramsåsa	L	11 60 03	28	Rök	E	05 09 06	14
Naverstad	O	14 35 04	40	När	I	09 80 71	24	Ramundeboda	T	18 60 01	54	Röke	L	11 83 21	28
Nederkalix	BD	25 14 01	68	Närtuna	AB	01 88 15	6	Ransberg	R	16 62 02	48	Rölanda	P	15 04 06	44
Nederluleå	BD	25 80 03	68	Näs	I	09 80 87	24	Ransäter	S	17 62 01	52	Rönnäng	O	14 19 03	40
Nedertorneå-				Näs	R	16 86 26	48	Rappestad	E	05 80 17	14	Rönö	E	05 81 28	14
Haparanda	BD	25 83 01	68	Näs	Z	23 80 04	64	Rasbo	C	03 80 41	10	Röra	O	14 21 02	40
Nedre Ullerud	S	17 63 02	52	Näsby	F	06 85 04	18	Rasbokil	C	03 80 42	10	Rörum	L	11 81 18	28
Nikolai	T	18 80 01	54	Näsby	T	18 85 04	54	Raus	M	12 83 03	32	Röstånga	M	12 14 13	32
Nilivaara	BD	25 23 05	68	Näshult	F	06 85 11	18	Ravlunda	L	11 81 12	28				
				Näshulta	D	04 84 17	12	Rebbelberga	L	11 82 02	28				

Församling	Län	Kod	Sida	Församling	Län	Kod	Sida	Församling	Län	Kod	Sida	Församling	Län	Kod	Sida
<b>S</b>				Skarhult	M	12 85 20	32	Sollerön	W	20 62 03	58	Sunne	S	17 66 01	52
Sal	R	16 02 07	48	Skarpnäck	AB	01 80 36	6, 9	Solna	AB	01 84 01	6	Sunne	Z	23 80 03	64
Sala	U	19 81 01	56	Skarstad	R	16 60 07	48	Sorsele	AC	24 22 01	66	Sunnemo	S	17 83 05	52
Saleby	R	16 81 14	48	Skatelöv	G	07 64 10	20	Sorunda	AB	01 92 02	6	Sunnersberg	R	16 81 12	48
Salem	AB	01 28 01	6	Skeby	R	16 61 06	48	Spannarp	N	13 83 12	38	Suntak	R	16 85 09	48
Saltsjöbaden	AB	01 82 02	6	Skeda	E	05 80 10	14	Sparlösa	R	16 60 02	48	Sura	U	19 07 01	56
Sanda	I	09 80 57	24	Skede	F	06 85 18	18	Sparsåtra	C	03 81 07	10	Surteby-Kattunga	P	15 63 12	44
Sandarne	X	21 82 02	60	Skederid	AB	01 88 12	6	Spekeröd	O	14 15 01	40	Svalöv	M	12 14 02	32
Sandby	H	08 40 18	22	Skedevi	E	05 62 04	14	Spjutstorp	L	11 60 06	28	Svanshals	E	05 09 03	14
Sandhem	R	16 22 02	48	Skee	O	14 86 02	40	Sproge	I	09 80 64	24	Svanskog	S	17 85 11	52
Sandhult	P	15 83 16	44	Skegrie	M	12 87 06	32	Spånga	AB	01 80 41	6, 9	Svanstein	BD	25 18 02	68
Sandvik	F	06 62 11	18	Skellefteå lands-				Staffan	X	21 80 02	60	Svarteborg	O	14 30 05	40
Sandviken	X	21 81 01	60	församling	AC	24 82 04	66	Staffanstorp	M	12 30 07	32	Svarträs	W	20 80 09	58
S:t Anna	E	05 82 08	14	Skephult	P	15 63 06	44	Stafsinge	N	13 82 08	38	Svarträ	N	13 82 16	38
S:t Görän	AB	01 80 19	6, 9	Skepparslöv	L	11 80 06	28	Stala	O	14 21 03	40	Svartorp	F	06 80 12	18
S:t Hans	M	12 81 25	32	Skepperstad	F	06 84 05	18	Stamnared	N	13 83 16	38	Svedala	M	12 63 01	32
S:t Ibb	M	12 82 02	32	Skeplanda	P	15 21 03	44	Starby	L	11 82 08	28	Sveg	Z	23 61 01	64
S:t Johannes	AB	01 80 04	6, 9	Skeppsås	E	05 86 09	14	Starrkärr	P	15 21 05	44	Svenarum	F	06 65 06	18
S:t Johannes	E	05 81 06	14	Skepptuna	AB	01 91 09	6	Stavby	C	03 80 39	10	Sveneby	R	16 63 04	48
S:t Johannes	H	08 80 15	22	Skerike	U	19 80 04	56	Stavnäs	S	17 84 03	52	Svenljunga-			
S:t Johannes	M	12 80 05	32, 37	Skillingmark	S	17 30 04	52	Stehag	M	12 85 02	32	Ullasjö	P	15 65 01	44
S:t Lars	E	05 80 02	14	Skinnskatteberg	U	19 04 02	56	Stenberg	F	06 85 12	18	Svenneby	O	14 35 09	40
S:t Laurentii	E	05 82 01	14	Skirö	F	06 85 13	18	Stenberga	G	07 65 04	20	Svennevad	T	18 61 05	54
S:t Mikael	AB	01 26 03	6	Skivarp	M	12 64 06	32	Stenbrohult	G	07 65 04	20	Svensköp	M	12 66 05	32
S:t Nicolai	D	04 80 01	12	Skog	X	21 82 03	60	Steneby	P	15 60 06	44	Svenstorp	M	12 64 03	32
S:t Nikolai	N	13 80 01	38	Skog	Y	22 82 03	62	Stenestad	M	12 14 04	32	Sventorp	R	16 83 14	48
S:t Olai	E	05 81 01	14	Skogs-Tibble	C	03 80 16	10	Stengårdshult	F	06 62 05	18	Svinhult	E	05 12 05	14
S:t Olof	AB	01 91 02	6	Skogsbygden	P	15 27 07	44	Steninge	N	13 80 12	38	Svinnegarn	C	03 81 04	10
S:t Olof	L	11 81 17	28	Skogslyckan	G	07 80 28	20	Stenkumla	I	09 80 53	24	Svärdsjö	W	20 80 08	58
S:t Olov	AC	24 82 01	66	Skokloster	C	03 05 05	10	Stenkvista	D	04 84 19	12	Svärta	D	04 80 04	12
S:t Pauli	M	12 80 04	32, 37	Skorped	Y	22 84 05	62	Stenkyrka	I	09 80 15	24	Sya	E	05 86 15	14
S:t Pauli	O	14 80 33	40, 42	Skrea	N	13 82 02	38	Stenkyrka	O	14 19 02	40	Synerby	R	16 82 12	48
S:t Peder	P	15 62 04	44	Skredsvik	O	14 85 09	40	Stensele	AC	24 21 01	66	Sånga	Y	22 83 13	62
S:t Per	AB	01 91 03	6	Skultuna	O	14 85 09	40	Stensjön	O	14 81 04	40	Säbra	Y	22 80 06	62
S:t Peters Klos-				Skultuna	U	19 80 07	56	Stenstorp	R	16 86 34	48	Säby	F	06 87 01	18
ter	M	12 81 02	32	Skummeslöv	N	13 81 05	38	Stenum	R	16 82 09	48	Säby	M	12 82 09	32
S:t Petri	M	12 80 01	32, 37	Skurup	M	12 64 01	32	Stenåsa	H	08 40 04	22	Säby	U	19 61 04	56
S:t Sigfrid	H	08 81 07	22	Skutskär	C	03 19 02	10	Stiby	L	11 81 11	28	Säfte	S	17 85 01	52
S:t Örjan	AC	24 82 02	66	Skuttunge	C	03 80 22	10	Stigsjö	Y	22 80 04	62	Säfsnäs	W	20 85 04	58
S:ta Birgitta	H	08 80 17	22	Skällerud	P	15 61 09	44	Stigtomta	D	04 80 10	12	Sällstorp	N	13 83 17	38
Sanne	O	14 30 07	40	Skånela	AB	01 91 07	6	Stjärnorp	E	05 80 22	14	Särestad	R	16 02 03	48
Saxtorp	O	14 30 07	40	Skånes-Fagerhult	L	11 37 03	28	Stoby	L	11 83 03	28	Särna	W	20 39 04	58
Saxtorp	M	12 82 04	32	Skånings-Åsaka	R	16 82 10	48	Stockaryd	F	06 84 07	18	Särslöv	M	12 30 10	32
Segetorp	X	21 83 05	60	Skårby	M	12 86 02	32	Stockholms dom-				Säter	R	16 83 21	48
Segetorp	H	08 40 09	22	Skärfhammar	C	03 82 11	10	kyrkoförsaml	AB	01 80 01	6, 9	Säter	W	20 82 01	58
Segetorp	R	16 86 36	48	Skäggetorp	E	05 80 35	14	Stora Hammar	M	12 33 08	32	Sätilla	P	15 63 04	44
Segetorp	S	17 80 10	52	Skällinge	N	13 83 04	38	Stora Harrie	M	12 61 09	32	Sättna	Y	22 81 05	62
Seglora	P	15 83 19	44	Skällvik	E	05 82 07	14	Stora Herrestad	M	12 86 10	32	Sävare	R	16 81 24	48
Selånger	Y	22 81 06	62	Skällvum	R	16 61 10	48	Stora Kil	S	17 15 01	52	Sävar	AC	24 80 09	66
Sevalla	U	19 80 19	56	Skänninge	E	05 86 03	14	Stora Kopparberg	W	20 80 03	58	Säve	O	14 80 31	40, 42
Sexdrega	P	15 65 12	44	Skärholmen	AB	01 80 40	6, 9	Stora Köpinge	M	12 86 11	32	Sävedalen	O	14 02 03	40
Sibbarp	N	13 83 10	38	Skärkind	E	05 81 11	14	Stora Lundby	P	15 24 03	44	Sävsjö	F	06 84 01	18
Sidensjö	Y	22 84 06	62	Skärstad	F	06 80 10	18	Stora Malm	D	04 83 06	12	Söderala	X	21 82 05	60
Siene	P	15 27 04	44	Skärsvik	R	16 82 07	48	Stora Mellby	P	15 82 05	44	Söderby-Karl	AB	01 88 19	6
Sigtuna	AB	01 91 01	6	Sköldinge	D	04 83 04	12	Stora Mellösa	T	18 80 16	54	Söderbärke	W	20 61 02	58
Silbodal	S	17 65 01	52	Sköllerst	T	18 61 04	54	Stora Råby	M	12 81 03	32	Söderfors	C	03 60 06	10
Siljansnäs	W	20 29 04	58	Skölvane	P	15 66 11	44	Stora Skedvi	W	20 82 02	58	Söderhamn	X	21 82 01	60
Sillerud	S	17 65 02	52	Skön	Y	22 81 03	62	Stora Tuna	W	20 81 02	58	Södertälje	AB	01 81 01	6
Sillhövda	K	10 80 16	26	Skönberga	E	05 82 03	14	Stora Åby	E	05 09 01	14	Södervidinge	M	12 61 06	32
Silte	I	09 80 82	24	Skönsmon	Y	22 81 02	62	Storfors	S	17 60 01	52	Söderåkra	H	08 34 04	22
Silvberg	W	20 82 04	58	Skörstorp	R	16 86 30	48	Storsjö	Z	23 26 05	64	Södra Björke	P	15 66 12	44
Silvåkra	M	12 81 23	32	Skövde	R	16 83 01	48	Strå	E	05 84 03	14	Södra Finnskoga	S	17 37 07	52
Simlinge	M	12 87 17	32	Slaka	E	05 80 04	14	Stråvalla	N	13 83 21	38	Södra Fågelås	R	16 84 05	48
Simonstorp	E	05 81 13	14	Slimminge	M	12 64 11	32	Strängnäs dom-				Södra Hestra	F	06 62 13	18
Simris	L	11 81 02	28	Slottsstaden	M	12 80 02	32, 37	kyrkoförsaml	D	04 86 01	12	Södra Härene	P	15 27 15	44
Simrishamn	L	11 81 01	28	Slädene	R	16 60 03	48	Strängsered	P	15 84 18	44	Södra Kedum	R	16 60 10	48
Simtuna	C	03 81 31	10	Släp	N	13 84 05	38	Strö	R	16 81 10	48	Södra Kyrketorp	R	16 86 37	48
Singö	AB	01 88 04	6	Slätthög	G	07 64 06	20	Ström	Z	23 13 01	64	Södra Ljunga	G	07 81 05	20
Sireköpinge	M	12 14 07	32	Slättåkra	N	13 80 17	38	Strömstad	O	14 86 01	40	Södra Lundby	R	16 60 15	48
Sjogerstad-Rådene	R	16 83 07	48	Slöinge	N	13 82 06	38	Strövelstorp	L	11 82 06	28	Södra Mellby	L	11 81 19	28
Sjonhem	I	09 80 39	24	Slöta	R	16 86 24	48	Stugun	Z	23 03 04	64	Södra Möckleby	H	08 40 08	22
Själevad	Y	22 84 08	62	Smedby	H	08 40 07	22	Sturkö	K	10 80 11	26	Södra Råda	R	16 43 03	48
Sjögestad	E	05 80 14	14	Smedstorp	L	11 60 09	28	Styrnäs	Y	22 82 08	62	Södra Rörum	M	12 66 07	32
Sjörup	M	12 86 03	32	Smögen	O	14 27 04	40	Styrstad	E	05 81 07	14	Södra Sallerup	M	12 80 11	32, 37
Sjösås	G	07 80 03	20	Snavlunda	T	18 82 04	54	Styrsö	O	14 80 37	40, 42	Södra Sandby	M	12 81 13	32
Sjötofta	P	15 52 03	44	Snårestad	M	12 86 04	32	Stånga	I	09 80 73	24	Södra Sandsjö	G	07 63 05	20
Skabersjö	M	12 63 06	32	Snöstorp	N	13 80 03	38	Stävie	M	12 61 05	32	Södra Solberga	F	06 85 08	18
Skaftö	O	14 84 03	40	Sofia	AB	01 80 17	6, 9	Stöde	Y	22 81 07	62	Södra Säm	P	15 84 12	44
Skagershult	T	18 60 04	54	Sofia	F</										

Sveriges församlingar i alfabetisk ordning (forts)

Församling	Län	Kod	Sida	Församling	Län	Kod	Sida	Församling	Län	Kod	Sida	Församling	Län	Kod	Sida
Södra Åsum	M	12 65 03	32	Tostared	P	15 63 11	44	Törnfall	H	08 83 02	22	Vemdalen	Z	23 61 04	64
Sölvesborg	K	10 83 01	26	Tosterup	L	11 60 17	28	Törringe	M	12 63 04	32	Vena	H	08 60 06	22
Söndrum	N	13 80 09	38	Tottarp	M	12 30 12	32	Tösse med Tydje	P	15 85 04	44	Vendel	C	03 60 03	10
Söne	R	16 81 32	48	Tranemo	P	15 52 01	44					Venjan	W	20 62 05	58
Söraby	G	07 80 21	20	Trankil	S	17 65 06	52	<b>U</b>				Ventlinge	H	08 40 11	22
Sörby	L	11 83 07	28	Transtrand	W	20 23 05	58	Ucklum	O	14 15 04	40	Verum	L	11 83 11	28
Sörby	R	16 86 06	48	Tranum	R	16 81 27	48	Uddevalle	O	14 85 01	40	Vesene	P	15 66 15	44
Sövde	M	12 65 04	32	Tranås	L	11 60 07	28	Ugglum	R	16 86 43	48	Vessige	N	13 82 13	38
Sövestad	M	12 86 14	32	Traryd	G	07 67 03	20	Ukna	H	08 83 05	22	Veta	E	05 86 18	14
<b>T</b>				Trehörna	E	05 09 07	14	Ullared	N	13 82 23	38	Vetlanda	F	06 85 01	18
Tannåker	G	07 81 19	20	Trehörningsjö	Y	22 84 13	62	Ullene	R	16 86 08	48	Viby	E	05 86 17	14
Tanum	O	14 35 02	40	Trelleborg	M	12 87 01	32	Ullervad	R	16 80 03	48	Viby	T	18 61 02	54
Tavelsjö	AC	24 80 03	66	Trolle-Ljungby	L	11 80 21	28	Ullstorp	L	11 60 01	28	Vibyggerå	Y	22 82 05	62
Taxinge	AB	01 81 09	6	Trollenäs	M	12 85 04	32	Ullånger	Y	22 82 06	62	Vickleby	H	08 40 01	22
Teda	C	03 81 03	10	Trollhättan	P	15 81 01	44	Ulricehamn	P	15 84 01	44	Vidbo	AB	01 91 11	6
Teg	AC	24 80 04	66	Trosa stadsförs	D	04 88 01	12	Ulrika	E	05 80 12	14	Vika	W	20 80 05	58
Tegelsmora	C	03 60 04	10	Trosa-Vagnhärad	D	04 88 02	12	Umeå landsförs	AC	24 80 02	66	Viken	M	12 84 03	32
Tegneby	O	14 21 01	40	Tryde	L	11 60 04	28	Umeå stadsförs	AC	24 80 01	66	Viker	T	18 84 05	54
Tengene	R	16 02 09	48	Tryserum	E	05 63 05	14	Undenäs	R	16 37 04	48	Vikingstad	E	05 80 18	14
Tensta	C	03 80 23	10	Trångsund	AB	01 26 02	6	Undersvik	X	21 83 08	60	Viklau	I	09 80 37	24
Tiarp	R	16 86 22	48	Tråvad	R	16 60 26	48	Undersåker	Z	23 21 05	64	Viksjo	AB	01 23 03	6
Tibro	R	16 62 01	48	Träkumla	I	09 80 49	24	Ununge	AB	01 88 07	6	Viksjo	Y	22 80 05	62
Tidaholm	R	16 85 01	48	Träne	L	11 80 05	28	Upphärad	P	15 81 05	44	Viksta	C	03 80 27	10
Tidavad	R	16 80 06	48	Träslöv	N	13 83 02	38	Uppsala domkyr-				Viksäng	U	19 80 21	56
Tidersrum	E	05 13 01	14	Trässberg	R	16 81 15	48	koförsamling	C	03 80 01	10	Vilhelmina	AC	24 62 01	66
Tierp	C	03 60 05	10	Trästena	R	16 63 06	48	Uppsala-Näs	C	03 80 12	10	Villberga	C	03 81 17	10
Tillberga	U	19 80 17	56	Trävattna	R	16 86 03	48	Uppåkra	M	12 30 06	32	Villie	M	12 64 12	32
Tillinge	C	03 81 05	10	Trökörna	R	16 02 10	48	Urshult	G	07 63 07	20	Villstad	F	06 62 09	18
Timmele	P	15 84 29	44	Trönninge	N	13 80 08	38	Uråsa	G	07 80 10	20	Vilske-Kleva	R	16 86 09	48
Timmersdala	R	16 83 24	48	Trönö	X	21 82 08	60	Utby	R	16 80 04	48	Vimmerby	H	08 84 01	22
Timrå	Y	22 62 01	62	Tullinge	AB	01 27 05	6	Utvångstorp	R	16 22 01	48	Vinberg	N	13 82 11	38
Tingstad	E	05 81 08	14	Tullstorp	M	12 87 26	32	Utö	AB	01 36 03	6	Vindeln	AC	24 04 01	66
Tingstäde	I	09 80 14	24	Tumba	AB	01 27 03	6	Uvered	R	16 81 02	48	Vinköl	R	16 82 15	48
Tingsås	G	07 63 01	20	Tumbo	D	04 84 11	12	<b>V</b>				Vinslöv	L	11 83 05	28
Tirup	M	12 14 01	32	Tun	R	16 81 18	48	Vad	R	16 83 28	48	Vintrosa	T	18 80 07	54
Tisselskog	P	15 60 07	44	Tuna	C	03 80 40	10	Vada	AB	01 15 06	6	Vireda	F	06 04 08	18
Tived	T	18 60 03	54	Tuna	D	04 80 07	12	Vadensjö	M	12 82 10	32	Virestad	G	07 65 03	20
Tjureda	G	07 80 19	20	Tuna	H	08 84 09	22	Vadsbro	D	04 82 11	12	Virke	M	12 61 07	32
Tjällmo	E	05 83 22	14	Tuna	Y	22 81 08	62	Vadstena	E	05 84 01	14	Virserum	H	08 60 05	22
Tjärby	N	13 81 10	38	Tunaberg	D	04 80 05	12	Vaktsala	C	03 80 04	10	Visby domkyrko-			
Tjärnö	O	14 86 07	40	Tunge	P	15 62 03	44	Valbo	X	21 80 06	60	församling	I	09 80 01	24
Tjärstad	E	05 13 09	14	Turinge	AB	01 81 05	6	Valbo-Ryr	O	14 30 03	40	Visingsö	F	06 80 09	18
Tjörnarp	M	12 67 08	32	Tutaryd	G	07 81 04	20	Valdemarsvik	E	05 63 01	14	Vislanda	G	07 64 09	20
Toarp	P	15 83 06	44	Tuve	O	14 80 30	40, 42	Valdshult	F	06 62 06	18	Visnum	S	17 81 05	52
Tofta	I	09 80 54	24	Tveta	AB	01 81 03	6	Valdinge	N	13 83 15	38	Visnums-Kil	S	17 81 04	52
Tofta	M	12 82 05	32	Tveta	H	08 60 07	22	Vall	I	09 80 50	24	Vissefjärda	H	08 62 02	22
Tofteryd	F	06 65 03	18	Tveta	S	17 85 02	52	Valla	O	14 19 01	40	Visseltofta	L	11 63 04	28
Tolfta	C	03 60 01	10	Tving	K	10 80 17	26	Vallby	C	03 81 11	10	Vist	E	05 80 08	14
Tolg	G	07 80 22	20	Två systrar	H	08 80 18	22	Vallby	D	04 84 09	12	Vistorp	R	16 86 29	48
Tolånga	M	12 65 07	32	Tvååker	N	13 83 11	38	Vallby	L	11 81 16	28	Vitaby	L	11 81 20	28
Tomas	X	21 80 07	60	Tvärred	P	15 84 14	44	Vallby	N	11 81 16	28	Vitsand	S	17 37 03	52
Tomelilla	L	11 60 05	28	Tygelsjö	M	12 80 21	32, 37	Vallda	N	13 84 04	38	Vittangi	BD	25 84 02	68
Torbjörntorp	R	16 86 40	48	Tynderö	Y	22 62 04	62	Valleberga	M	12 86 18	32	Vittaryd	G	07 81 10	20
Torekov	L	11 68 06	28	Tynnered	O	14 80 24	40, 42	Vallentuna	AB	01 15 01	6	Vittinge	U	19 17 04	56
Torestorp	P	15 63 17	44	Tyresö	AB	01 38 01	6	Vallerstad	E	05 86 08	14	Vittsjö	L	11 83 12	28
Toresund	D	04 86 07	12	Tyska	AB	01 80 92	6, 9	Vallstena	I	09 80 24	24	Vittskövle	L	11 80 30	28
Torhamn	K	10 80 10	26	Tyska	O	14 80 25	40, 42	Valstad	R	16 85 12	48	Vollsjö	M	12 65 12	32
Torn	M	12 81 27	32	Tysslinge	T	18 80 08	54	Valtorp	R	16 86 38	48	Vomb	M	12 81 22	32
Torp	O	14 21 06	40	Tystberga	D	04 80 20	12	Valö	C	03 82 03	10	Voxna	X	21 21 02	60
Torp	P	15 07 03	44	Tåby	E	05 81 21	14	Vamlingbo	I	09 80 91	24	Voxtorp	F	06 83 10	18
Torp	Y	22 60 04	62	Tådene	R	16 81 28	48	Vankiva	L	11 83 14	28	Voxtorp	H	08 80 10	22
Torpa	E	05 12 01	14	Tågeråsa	T	18 80 24	54	Vanstad	M	12 65 09	32	Vrena	D	04 80 27	12
Torpa	G	07 81 14	20	Tännö	F	06 83 09	18	Vansö	D	04 86 10	12	Vreta kloster	E	05 80 19	14
Torpa	N	13 83 14	38	Tåsjö	Z	23 13 08	64	Vantör	AB	01 80 23	6, 9	Vrigstad	F	06 84 03	18
Torpa	U	19 60 03	56	Tåssjö	L	11 82 04	28	Vapnö	N	13 80 10	38	Vrinnevi	E	05 81 29	14
Torrlösa	M	12 14 15	32	Tåstarp	L	11 82 10	28	Vara	R	16 60 01	48	Vrå	G	07 81 15	20
Torrskog	P	15 60 05	44	Tåby	AB	01 60 01	6	Varberg	N	13 83 01	38	Vuollerim	BD	25 10 05	68
Torsby	O	14 82 05	40	Tåby	T	18 80 06	54	Varnhem	R	16 82 05	48	Våmb	R	16 83 03	48
Torshälla	D	04 84 03	12	Tämta	P	15 83 13	44	Varnum	P	15 84 11	44	Våmhus	W	20 62 02	58
Torskinge	F	06 83 07	18	Täng	R	16 02 01	48	Varola	R	16 83 12	48	Vånga	E	05 81 10	14
Torslanda	O	14 80 28	40, 42	Tännäs	Z	23 61 07	64	Vartofta-Åsaka	R	16 86 27	48	Vånga	L	11 80 34	28
Torslunda	H	08 40 15	22	Tärby	P	15 83 10	44	Varv	R	16 85 16	48	Vårdinge	AB	01 81 06	6
Torstuna	C	03 81 34	10	Tärendö	BD	25 21 05	68	Varv och Styra	E	05 83 23	14	Vårdnäs	E	05 80 09	14
Torsvi	C	03 81 13	10	Tärna	U	19 81 05	56	Vasa	O	14 80 07	40, 42	Vårdsberg	E	05 80 32	14
Torsåker	X	21 04 02	60	Tärna	AC	24 21 03	66	Vassunda	C	03 80 34	10	Vårkumla	R	16 86 17	48
Torsåker	Y	22 82 10	62	Tävellsås	G	07 80 13	20	Vaxholm	AB	01 87 01	6	Vårvik	P	15 60 04	44
Torsång	W	20 81 03	58	Töcksmark	S	17 65 08	52	Veberöd	M	12 81 21	32	Våthult	F	06 62 02	18
Torsås	H	08 34 02	22	Töftedal	P	15 04 04	44	Veckholm	C	03 81 14	10	Våxtorp	N	13 81 03	38
Torsö	R	16 80 13	48	Töllsjö	P	15 83 17	44	Vedby	L	11 66 02	28	Vä	L	11 80 07	28
Tortuna	U	19 80 18	56	Tölö	N	13 84 02	38	Veddige	N	13 83 19	38	Väckelsång	G	07 63 06	20
Torup	N	13 15 01	38	Tönnersjö	N	13 80 06	38	Vederslöv	G	07 80 15	20	Väddö	AB	01 88 03	6
Torö	AB	01 92 03	6	Töre	BD	25 14 02	68	Veinge	N	13 81 11	38	Väderstad	E	05 86 12	14
Tossene	O	14 27 06	40	Törebodya	R	16 63 01	48	Vellinge	R	16 85 04	48	Väla	R	16 81 30	48
				Törnevalla	E	05 80 25	14		M	12 33 04	32	Välinge	M	12 83 04	32



Församling	Län	Kod	Sida	Församling	Län	Kod	Sida	Församling	Län	Kod	Sida	Församling	Län	Kod	Sida
Vällingby	AB	01 80 31	6, 9	Ysane	K	10 83 03	26	Öglunda	R	16 82 03	48	Östra Torn	M	12 81 26	32
Välluv	M	12 83 09	32	Ysby	N	13 81 08	38	Öja	D	04 84 15	12	Östra Torp	M	12 87 21	32
Väne-Ryr	P	15 80 02	44	Ystad	M	12 86 01	32	Öja	G	07 80 16	20	Östra Torsås	G	07 80 08	20
Väne-Åsaka	P	15 81 03	44	Ytterby	O	14 82 07	40	Öja	I	09 80 89	24	Östra Tunhem	R	16 86 42	48
Vänernborg	P	15 80 01	44	Yttergran	C	03 05 02	10	Öja	M	12 86 09	32	Östra Vemmenhög	M	12 64 05	32
Vänernäs	P	15 80 07	44	Ytterhogdal	Z	23 61 09	64	Öjaby	G	07 80 18	20	Östra Vemmerlöv	L	11 81 10	28
Vänga	P	15 83 14	44	Ytterjärna	AB	01 81 08	6	Ökna	F	06 85 16	18	Östra Vingåker	D	04 83 07	12
Vänge	C	03 80 14	10	Ytterlännäs	Y	22 82 11	62	Öljehult	K	10 81 04	26	Östra Vram	L	11 80 31	28
Vänge	I	09 80 40	24	Ytterselö	D	04 86 08	12	Ölme	S	17 81 06	52	Östra Ämtervik	S	17 66 03	52
Vännäs	AC	24 60 01	66	Yxnerum	E	05 61 05	14	Ölmevalla	N	13 84 08	38	Östraby	M	12 66 10	32
Väring	R	16 83 17	48					Ölmstad	F	06 80 11	18	Östuna	C	03 80 36	10
Värmdö	AB	01 20 01	6	Å				Ölserud	S	17 85 05	52	Öttum	R	16 60 30	48
Värmskog	S	17 64 04	52	Å	E	05 81 23	14	Ölsremma	P	15 52 10	44	Öved	M	12 65 14	32
Värna	E	05 61 03	14	Åby	H	08 80 06	22	Önnarp	M	12 87 28	32	Övergran	C	03 05 03	10
Värnamo	F	06 83 01	18	Ådals-Liden	Y	22 83 08	62	Önnestad	L	11 80 13	28	Överhogdal	Z	23 61 08	64
Värsås	R	16 83 15	48	Åhus	L	11 80 15	28	Önsta	U	19 80 23	56	Överjärna	AB	01 81 07	6
Värö	N	13 83 20	38	Åker	D	04 86 06	12	Önum	R	16 60 08	48	Överkalix	BD	25 13 01	68
Väsby	M	12 84 02	32	Åker	F	06 65 05	18	Ör	G	07 80 27	20	Överluleå	BD	25 82 01	68
Väse	S	17 80 04	52	Åkerby	C	03 80 20	10	Ör	P	15 61 06	44	Överlännäs	Y	22 83 12	62
Väskinda	I	09 80 18	24	Ål	W	20 29 03	58	Öra	P	15 66 22	44	Överselö	D	04 86 09	12
Västanfors	U	19 82 01	56	Åland	C	03 80 15	10	Örberga	E	05 84 05	14	Övertorneå	BD	25 18 01	68
Västerfärnebo	U	19 81 02	56	Ålem	H	08 61 03	22	Örby	P	15 63 03	44	Överum	H	08 83 07	22
Västergarn	I	09 80 56	24	Ålidhem	AC	24 80 05	66	Öregrund	C	03 82 07	10	Övraby	L	11 60 18	28
Västerhaninge	AB	01 36 06	6	Åmot	X	21 01 01	60	Öreryd	F	06 62 07	18	Övraby	N	13 80 18	38
Västerhejde	I	09 80 48	24	Åmsele	AC	24 04 02	66	Örgryte	O	14 80 16	40, 42	Övre Ullerud	S	17 63 03	52
Västerlanda	P	15 62 06	44	Åmål	P	15 85 01	44	Örja	M	12 82 11	32	Öxabäck	P	15 63 18	44
Västerled	AB	01 80 29	6, 9	Ånimskog	P	15 85 05	44	Örkelljunga	L	11 37 01	28	Öxnevalla	P	15 63 13	44
Västerlång	D	04 88 03	12	Årdala	D	04 82 04	12	Örkened	L	11 63 02	28				
Västerlösa	E	05 80 15	14	Åre	Z	23 21 01	64	Örnsköldsvik	Y	22 84 01	62				
Västerlövsta	U	19 17 01	56	Årstad	N	13 82 05	38	Örnäset	BD	25 80 02	68				
Västermo	D	04 84 16	12	Årsunda	X	21 81 04	60	Örsjö	H	08 81 06	22				
Västerplana	R	16 61 20	48	Åryd	K	10 82 04	26	Örsjö	M	12 64 10	32				
Västerstad	M	12 66 11	32	Ås	F	06 62 14	18	Örslösa	R	16 81 31	48				
Västerstrand	S	17 80 11	52	Ås	H	08 40 12	22	Örsås	P	15 65 08	44				
Västertälje	AB	01 81 12	6	Ås	N	13 83 18	38	Örtofta	M	12 85 07	32				
Västervik	H	08 83 01	22	Ås	R	16 02 06	48	Örtomta	E	05 80 29	14				
Västervåla	U	19 82 02	56	Ås	Z	23 09 04	64	Örträsk	AC	24 81 04	66				
Västeråker	C	03 80 10	10	Åsarne	Z	23 26 06	64	Ösmo	AB	01 92 04	6				
Västerås domkyr- koförsamling	U	19 80 01	56	Åsarp-Smula	R	16 86 51	48	Össeby-Garn	AB	01 15 07	6				
Västerås-Barkarö	U	19 80 10	56	Åsbo	E	05 60 04	14	Össjö	L	11 82 12	28				
Västland	C	03 60 07	10	Åsbräcka	P	15 62 02	44	Östad	P	15 24 04	44				
Västra Broby	L	11 67 02	28	Åseda	G	07 60 01	20	Österfärnebo	X	21 81 05	60				
Västra Ed	H	08 83 08	22	Åsele	AC	24 63 01	66	Östergarn	I	09 80 47	24				
Västra Eneby	E	05 13 03	14	Åsenhöga	F	06 17 02	18	Österhaninge	AB	01 36 01	6				
Västra Frölunda	O	14 80 22	40, 42	Åsle	R	16 86 21	48	Österlövsta	C	03 60 08	10				
Västra Fågelvik	S	17 65 07	52	Åtvid	E	05 61 01	14	Österplana	R	16 61 18	48				
Västra Harg	E	05 86 14	14	Å				Österslöv	L	11 80 11	28				
Västra Husby	E	05 82 04	14	Ålekulla	P	15 63 16	44	Östersund	Z	23 80 01	64				
Västra Ingelstad	M	12 33 13	32	Ålgarås	R	16 63 13	48	Östertälje	AB	01 81 02	6				
Västra Karaby	M	12 61 03	32	Ålghult	G	07 60 05	20	Österunda	C	03 81 35	10				
Västra Karup	L	11 68 04	28	Ålgå	S	17 84 09	52	Östervallskog	S	17 65 09	52				
Västra Klagstorp	M	12 80 20	32, 37	Ålmeboda	G	07 63 03	20	Östervåla	U	19 17 06	56				
Västra Kärrstorp	M	12 63 03	32	Ålmhult	G	07 65 01	20	Österåker-Östra Ryd	AB	01 17 02	6				
Västra Ny	E	05 83 03	14	Ålvdalen	W	20 39 02	58	Österåker	D	04 28 02	12				
Västra Nöbbelöv	M	12 64 07	32	Ålvestad	E	05 83 08	14	Östhammar	C	03 82 01	10				
Västra Ryd	AB	01 39 04	6	Ålvkarleby	C	03 19 01	10	Östmark	S	17 37 05	52				
Västra Ryd	E	05 12 04	14	Ålvros	Z	23 61 03	64	Östra Broby	L	11 21 06	28				
Västra Skedvi	U	19 83 03	56	Ålvsbacka	S	17 80 05	52	Östra Ed	E	05 63 06	14				
Västra Skrävlinge	M	12 80 09	32, 37	Ålvsborg	O	14 80 23	40, 42	Östra Eneby	E	05 81 04	14				
Västra Stenby	E	05 83 24	14	Ålvsby	BD	25 60 02	68	Östra Frölunda	P	15 65 06	44				
Västra Strö	M	12 85 05	32	Ålvsered	N	13 82 24	38	Östra Fågelvik	S	17 80 03	52				
Västra Sönnarslöv	L	11 66 03	28	Ålvsåker	N	13 84 03	38	Östra Gerum	R	16 85 14	48				
Västra Tollstad	E	05 09 04	14	Ångelholm	L	11 82 01	28	Östra Grevie	M	12 33 12	32				
Västra Tommarp	M	12 87 03	32	Ångersjö	Z	23 61 10	64	Östra Harg	E	05 80 23	14				
Västra Torsås	G	07 64 11	20	Ångsö	U	19 80 14	56	Östra Herrestad	L	11 81 13	28				
Västra Torup	L	11 83 22	28	Äppelbo	W	20 21 04	58	Östra Hoby	L	11 81 06	28				
Västra Tunhem	P	15 80 09	44	Ärentuna	C	03 80 25	10	Östra Husby	E	05 81 25	14				
Västra Vemmenhög	M	12 64 04	32	Ärla	D	04 84 20	12	Östra Ingelstad	L	11 60 15	28				
Västra Vemmerlöv	M	12 87 04	32	Ärtemark	P	15 60 01	44	Östra Karaby	M	12 85 12	32				
Västra Vingåker	D	04 28 01	12	Åspered	P	15 83 05	44	Östra Karup	L	11 68 07	28				
Västra Vram	L	11 80 32	28	Åsphult	L	11 80 03	28	Östra Klagstorp	M	12 87 23	32				
Västra Ämtervik	S	17 66 02	52	Åspinge	M	12 66 06	32	Östra Kärrstorp	M	12 65 15	32				
Västrum	H	08 83 04	22	Åspö	M	12 87 24	32	Östra Ljungby	L	11 66 07	28				
Väte	I	09 80 59	24	Ö				Östra Ny	E	05 81 24	14				
Vättak	R	16 85 10	48	Öckerö	O	14 07 01	40	Östra Nöbbelöv	L	11 81 03	28				
Vätö	AB	01 88 21	6	Ödeborg	P	15 07 02	44	Östra Ryd	E	05 82 06	14				
Väversunda	E	05 84 09	14	Ödenäs	P	15 82 10	44	Östra Sallerup	M	12 66 03	32				
Växjö domkyrko- församling	G	07 80 01	20	Ödeshög	E	05 09 02	14	Östra Skrukeby	E	05 80 26	14				
Y				Ödestugu	F	06 80 17	18	Östra Stenby	E	05 81 17	14				
Yllestad	R	16 86 28	48	Ödskölt	P	15 60 08	44	Östra Strö	M	12 85 21	32				
				Ödsmål	O	14 15 03	40	Östra Sönnarslöv	L	11 80 16	28				
				Öggestorp	F	06 80 18	18	Östra Tollstad	E	05 86 16	14				
								Östra Tommarp	L	11 81 09	28				

## Sveriges tätorter i alfabetisk ordning

När länskarta täcker ett helt uppslag görs sidhänvisning endast till första sidan på uppslaget.

Tätorter	Län	Sida	Tätorter	Län	Sida	Tätorter	Län	Sida	Tätorter	Län	Sida
<b>A</b>			Bergs slussar	E 05	16	Brokind	E 05	16	Edane	S 17	53
Abbekås	M 12	34	Bergsbyn	AC 24	67	Bromölla	L 11	30	Edebäck	S 17	53
Abborrberget	D 04	13	Bergshammar	D 04	13	Brottby	AB 01	7	Edenryd	L 11	30
Adak	AC 24	67	Bergshamra	AB 01	7	Brunflo	Z 23	65	Edsbro	AB 01	7
Alberga	D 04	13	Bergsjö	X 21	61	Brunn	AB 01	7	Edsbruk	H 08	23
Alby	Y 22	63	Bergsviken	BD 25	69	Brunna	AB 01	7	Edsbyn	X 21	61
Alfta	X 21	61	Bergsäng	S 17	53	Brunna	C 03	11	Edsta	X 21	61
Algutsrum	H 08	23	Bergvik	X 21	61	Brunnsberg	W 20	59	Edsvalla	S 17	53
Alingsås	P 15	46	Bestorp	E 05	16	Bruzaholm	F 06	19	Eggby	R 16	50
Allerum	M 12	34	Bettna	D 04	13	Brålanda	P 15	46	Ekeby	AB 01	7
Almunge	C 03	11	Bie	D 04	13	Bräcke	Z 23	65	Ekeby	M 12	34
Alsike	C 03	11	Billdal (del)	N 13	39	Bräkne-Hoby	K 10	27	Ekeby	T 18	55
Alstad	M 12	34	Billdal (del)	O 14	41	Bränna	P 15	46	Ekeby-Almby	T 18	55
Alster	S 17	53	Billeberga	M 12	34	Brännland	AC 24	67	Ekedalen	R 16	50
Alsterbro	H 08	23	Billesholm	M 12	34	Brännö	O 14	41	Ekenässjön	F 06	19
Alstermo	G 07	21	Billinge	M 12	34	Brömsebro (del)	K 10	27	Ekerö	AB 01	7
Alunda	C 03	11	Billingsfors	P 15	46	Brömsebro (del)	H 08	23	Ekerö sommarstad	AB 01	7
Alvesta	G 07	21	Billsta	Y 22	63	Brösarp	L 11	30	Eket	L 11	30
Alvhem	P 15	46	Bispgården	Z 23	65	Bua	N 13	39	Ekshärad	S 17	53
Alvik	W 20	59	Bjurholm	AC 24	67	Buerås	N 13	39	Eksjö	F 06	19
Alvik	BD 25	69	Bjursås	W 20	59	Bullmark	AC 24	67	Eksund	E 05	16
Ambjörby	S 17	53	Bjuv	M 12	34	Bunkeflostrand	M 12	34	Eldsberga	N 13	39
Ambjörnarp	P 15	46	Bjärnum	L 11	30	Bureå	AC 24	67	Ellös	O 14	41
Ammenäs	O 14	41	Bjärred	M 12	34	Burgsvik	I 09	25	Emmaboda	H 08	23
Anderslöv	M 12	34	Bjärsjölagård	M 12	34	Burlövs egnahem	M 12	34	Emmaljunga	L 11	30
Anderstorp	F 06	19	Bjästa	Y 22	63	Burseryd	F 06	19	Emsfors	H 08	23
Aneby	F 06	19	Björbo	W 20	59	Burträsk	AC 24	67	Emtunga	R 16	50
Angelstad	G 07	21	Björboholm	P 15	46	Buskhyttan	D 04	13	Enbacka	W 20	59
Ankarsrum	H 08	23	Björke	X 21	61	Bygdeå	AC 24	67	Enerya	G 07	21
Ankarsvik	Y 22	63	Björketorp	P 15	46	Bygdsiljum	AC 24	67	Enhagen-Ekbacken	U 19	57
Anneberg	F 06	19	Björklinge	C 03	11	Byske	AC 24	67	Enköping	C 03	11
Anneberg	N 13	39	Björkvik	D 04	13	Bålsta	C 03	11	Enstaberga	D 04	13
Annelund	P 15	46	Björkö	O 14	41	Bårslöv	M 12	34	Enviken	W 20	59
Annelöv	M 12	34	Björköby	F 06	19	Båstad	L 11	30	Enånger	X 21	61
Antnäs	BD 25	69	Björna	Y 22	63	Båtskärsnäs	BD 25	69	Eriksmåla	H 08	23
Aplared	P 15	46	Björndalen	P 15	46	Bäckaskog	L 11	30	Eringsboda	K 10	27
Arboga	U 19	57	Björneborg	S 17	53	Bäckefors	H 08	23	Ersmark	AC 24	67
Arbrå	X 21	61	Björnlunda	D 04	13	Bäckhammar	P 15	46	Ersmark	AC 24	67
Ardala	R 16	50	Björsäter	E 05	16	Bäckhammar	S 17	53	Ersnäs	BD 25	69
Arentorp	R 16	50	Blankaholm	H 08	23	Bälgviken	D 04	13	Eskilstuna	D 04	13
Arild	M 12	34	Bleket	O 14	41	Bälinge	C 03	11	Eslöv	M 12	34
Arjeplog	BD 25	69	Blentarp	M 12	34	Bälinge	BD 25	69	Essvik	Y 22	63
Arkelstorp	L 11	30	Blidsberg	P 15	46	Bäsna	W 20	59	Evertsberg	W 20	59
Arnäsavall	Y 22	63	Blikstorp	R 16	50	Böle	BD 25	69	Everöd	L 11	30
Arnö	D 04	13	Blombacka	S 17	53						
Arvidsjaur	BD 25	69	Blomstermåla	H 08	23	<b>C</b>			<b>F</b>		
Arvika	S 17	53	Blåsmark	BD 25	69	Charlottenberg	S 17	53	Fagerhult	H 08	23
Asby	E 05	16	Blötberget	W 20	59				Fagerhult	O 14	41
Askeby	E 05	16	Bockara	H 08	23	<b>D</b>			Fagerhult	R 16	50
Askersby	T 18	55	Boda	W 20	59	Dalarö	AB 01	7	Fagerhult	R 16	50
Askersund	T 18	55	Boda glasbruk	H 08	23	Dalby	M 12	34	Fagersanna	U 19	57
Asmundtorp	M 12	34	Bodafors	F 06	19	Dals Långed	P 15	46	Fagersta	S 17	53
Asperö	O 14	41	Boden	BD 25	69	Dals Rostock	P 15	46	Falerum	E 05	16
Aspås	Z 23	65	Bodträskfors	BD 25	69	Dalsjöfors	P 15	46	Falkenberg	N 13	39
Avesta	W 20	59	Boliden	AC 24	67	Dalstorp	P 15	46	Falköping	R 16	50
Axvall	R 16	50	Bollebygd	P 15	46	Dalum	P 15	46	Falla	E 05	16
			Bollnäs	X 21	61	Danholn	W 20	59	Falun	W 20	59
<b>B</b>			Bollstabruk	Y 22	63	Dannike	P 15	46	Fegen	N 13	39
Backa	N 13	39	Bonäs	W 20	59	Degeberga	L 11	30	Fellingsbro	T 18	55
Backaryd	K 10	27	Boo	AB 01	7	Degerfors	T 18	55	Fengersfors	P 15	46
Backberg	X 21	61	Bor	F 06	19	Degerhamn	H 08	23	Figeholm	H 08	23
Backe	Z 23	65	Borensberg	E 05	16	Deje	S 17	53	Filipstad	S 17	53
Baggetorp	D 04	13	Borggård	E 05	16	Delary	G 07	21	Filsbäck	R 16	50
Ballingslöv	L 11	30	Borghamn	E 05	16	Delsbo	X 21	61	Finja	L 11	30
Balsby	L 11	30	Borgholm	H 08	23	Dingle	O 14	41	Finnerödja	T 18	55
Bankekind	E 05	16	Borgstena	P 15	46	Dingtuna	U 19	57	Finspång	E 05	16
Bankeryd	F 06	19	Borlänge	W 20	59	Diseröd	O 14	41	Fiskebäckskil	O 14	41
Bara	M 12	34	Borrby	L 11	30	Diö	G 07	21	Fisksätra	AB 01	7
Barkarö	U 19	57	Borås	P 15	46	Djura	W 20	59	Fjugesta	T 18	55
Barnarp	F 06	19	Bosjökloster	M 12	34	Djurmo	W 20	59	Fjälkinge	L 11	30
Barsebäck	M 12	34	Botsmark	AC 24	67	Djurås	W 20	59	Fjällbacka	O 14	41
Barsebäckshamn	M 12	34	Bottnaryd	F 06	19	Djurö	AB 01	7	Fjärdhundra	C 03	11
Baskemölla	L 11	30	Bovallstrand	O 14	41	Docksta	Y 22	63	Fjärås kyrkby	N 13	39
Bastuträsk	AC 24	67	Boxholm	E 05	16	Domsten	M 12	34	Flen	D 04	13
Beddingestrand	M 12	34	Brantevik	L 11	30	Donsö	O 14	41	Flerohopp	H 08	23
Bengtstorsfors	P 15	46	Brastad	O 14	41	Dorotea	AC 24	67	Flisby	F 06	19
Bengtsheden	W 20	59	Braås	G 07	21	Drottningsholm	AB 01	7	Fliseryd	H 08	23
Bensbyn	BD 25	69	Bredared	P 15	46	Drottningskår	K 10	27	Floby	R 16	50
Berg	E 05	16	Bredaryd	F 06	19	Drängsmark	AC 24	67	Floda	P 15	46
Berga	H 08	23	Bredbyn	Y 22	63	Duved	Z 23	65	Floda	W 20	59
Bergagård	N 13	39	Bredviken	BD 25	69	Dvärsätt	Z 23	65	Flygsfors	H 08	23
Bergby	X 21	61	Brevens bruk	T 18	55	Dångebo	G 07	21	Flyinge	M 12	34
Bergeforsen	Y 22	63	Brevik	AB 01	7	Dösjebro	M 12	34	Flädie	M 12	34
Berghem	P 15	46	Bro	AB 01	7				Fornåsa	E 05	16
Bergkarlås	W 20	59	Broaryd	F 06	19	<b>E</b>			Fors	W 20	59
Bergkvara	H 08	23	Broby	L 11	30	Ed	P 15	46	Forsbacka	X 21	61
Bergnäset	BD 25	69	Brodalen	O 14	41	Eda glasbruk	S 17	53	Förserum	F 06	19

Tätorter	Län	Sida	Tätorter	Län	Sida	Tätorter	Län	Sida	Tätorter	Län	Sida
Forshaga	S 17	53	Grebo	E 05	16	Hargshamn	C 03	11	Håbo-Tibble		
Forsheda	F 06	19	Grevie	L 11	30	Harlösa	M 12	34	kyrkby	AB 01	7
Forsmo	Y 22	63	Grillby	C 03	11	Harmånger	X 21	61	Håksberg	W 20	59
Forssjö	D 04	13	Grimslöv	G 07	21	Harplinge	N 13	39	Hållsta	D 04	13
Forsvik	R 16	50	Grimstorp	F 06	19	Hassela	X 21	61	Hånger	F 06	19
Fotö	O 14	41	Grimsås	P 15	46	Hasselfors	T 18	55	Håverud	P 15	46
Fredrika	AC 24	67	Gripenberg	F 06	19	Hasslarp	M 12	34	Häggenås	Z 23	65
Fredriksberg	W 20	59	Grisslehamn	AB 01	7	Hasslö	K 10	27	Häljarp	M 12	34
Fredriksdal	F 06	19	Grums	S 17	53	Hasslöv	N 13	39	Hällabrottet	T 18	55
Fridafors	G 07	21	Grundsund	O 14	41	Havdhem	I 09	25	Hällaryd	K 10	27
Fridlevstad	K 10	27	Grycksbo	W 20	59	Haverdal	N 13	39	Hällberga	D 04	13
Friggesund	X 21	61	Gryt	E 05	16	Heberg	N 13	39	Hällbybrunn	D 04	13
Frillesås	N 13	39	Grytgöl	E 05	16	Heby	U 19	57	Hällefors	T 18	55
Frinnaryd	F 06	19	Grythyttan	T 18	55	Hedared	P 15	46	Hälleforsnäs	D 04	13
Fristad	P 15	46	Gråbo	P 15	46	Hede	Z 23	65	Hällekis	R 16	50
Fritsla	P 15	46	Gräfsnäs	P 15	46	Hedekas	O 14	41	Hällestad	E 05	16
Frufällan	P 15	46	Grängesberg	W 20	59	Hedemora	W 20	59	Hällesåker	O 14	41
Frånö	Y 22	63	Gränna	F 06	19	Hedenäset	BD 25	69	Hällevadsholm	O 14	41
Främmestad	R 16	50	Grännum	K 10	27	Hedeskoga	M 12	34	Hällevik	K 10	27
Frändefors	P 15	46	Grästorp	R 16	50	Hedesunda	X 21	61	Hälleviksstrand	O 14	41
Fränsta	Y 22	63	Grödbby	AB 01	7	Helsingborg	M 12	34	Hällingsjö	O 14	41
Frödinge	H 08	23	Grönhögen	H 08	23	Hemmesta	AB 01	7	Hällnäs	AC 24	67
Frösakull	N 13	39	Gualöv	L 11	30	Hemmingsmark	BD 25	69	Hälsö	O 14	41
Fröseke	G 07	21	Gudhem	R 16	50	Hemse	I 09	25	Härad	D 04	13
Frövi	T 18	55	Gullbrandstorp	N 13	39	Hennan	X 21	61	Häradsbygden	W 20	59
Funäsdalen	Z 23	65	Gullbranna	N 13	39	Henån	O 14	41	Häradsbäck	G 07	21
Furuby	G 07	21	Gulleråsen	W 20	59	Herrestad	O 14	41	Härnösand	Y 22	63
Furudal	W 20	59	Gullringen	H 08	23	Herrljunga	P 15	46	Härryda	O 14	41
Furulund	M 12	34	Gullspång	R 16	50	Herrskog	Y 22	63	Härslov	M 12	34
Furusjö	R 16	50	Gunnarn	AC 24	67	Herräng	AB 01	7	Hässleholm	L 11	30
Furuvi	X 21	61	Gunnarsbyn	BD 25	69	Herstadberg	E 05	16	Hästhagen	AB 01	7
Fyllinge	N 13	39	Gunnarskog	S 17	53	Hestra	E 05	16	Hästholmen	E 05	16
Fågelfors	H 08	23	Gunnarstorp	M 12	34	Hestra	F 06	19	Hästveda	L 11	30
Fågelmara	K 10	27	Gunnebo	H 08	23	Hillared	P 15	46	Hävla	E 05	16
Fågelsta	E 05	16	Gunsta	C 03	11	Hillerstorp	F 06	19	Höganäs	M 12	34
Fåglavik (del)	P 15	46	Gusselby	T 18	55	Hindås	O 14	41	Högboda	S 17	53
Fåglavik (del)	R 16	50	Gustavsberg	AB 01	7	Hishult	N 13	39	Högfors	T 18	55
Fåker	Z 23	65	Gusum	E 05	16	Hissjön	AC 24	67	Högsby	H 08	23
Fårbo	H 08	23	Gyljen	BD 25	69	Hittarp	M 12	34	Högsjö	D 04	13
Fårösund	I 09	25	Gysinge	X 21	61	Hjo	R 16	50	Högsäter	P 15	46
Fällfors	AC 24	67	Gyttorp	T 18	55	Hjorted	H 08	23	Hökerum	P 15	46
Färgelanda	P 15	46	Gånghester	P 15	46	Hjortkvarn	T 18	55	Hökåsen	U 19	57
Färila	X 21	61	Gårdby	H 08	23	Hjortsberga	G 07	21	Hököpinge	M 12	34
Färjestaden	H 08	23	Gårdsjö	R 16	50	Hjувik	O 14	41	Höljes	S 17	53
Färlöv	L 11	30	Gårdskär	C 03	11	Hjäl	N 13	39	Höllviken	M 12	34
Färnäs	W 20	59	Gårdstånga	M 12	34	Hjältevad	F 06	19	Hölö	AB 01	7
Föllinge	Z 23	65	Gävsta	C 03	11	Hjärnarp	L 11	30	Hönö	O 14	41
Förslov	L 11	30	Gäddede	Z 23	65	Hjärsås	L 11	30	Hörby	M 12	34
<b>G</b>			Gällivare	BD 25	69	Hjärtum	P 15	46	Hörnefors	AC 24	67
Gagnef	W 20	59	Gällstad	P 15	46	Hjärup	M 12	34	Hörvik	K 10	27
Gamleby	H 08	23	Gällö	Z 23	65	Hofors	X 21	61	Höviksnäs	O 14	41
Gammelgården	BD 25	69	Gärds Köpinge	L 11	30	Hofferup	M 12	34	Höör	M 12	34
Gammelstaden	BD 25	69	Gärdsnäs	L 11	30	Hogstad	E 05	16			
Gantofta	M 12	34	Gävle	X 21	61	Hogstorp	O 14	41	<b>I</b>		
Gargnäs	AC 24	67	Göta	P 15	46	Hok	F 06	19	Idala	M 12	34
Garpenberg	W 20	59	Göteborg	O 14	41	Holm	N 13	39	Idkerberget	W 20	59
Garphyttan	T 18	55	Götene	R 16	50	Holmsjö	K 10	27	Idre	W 20	59
Geijersholm	S 17	53	Götlunda	U 19	57	Holmsund	AC 24	67	Igelfors	E 05	16
Gemla	G 07	21	<b>H</b>			Holsbybrunn	F 06	19	Igelstorp	R 16	50
Genarp	M 12	34	Habo	R 16	50	Holsljunga	P 15	46	Iggesund	X 21	61
Genevad	N 13	39	Hackås	Z 23	65	Horda	F 06	19	Ilsbo	X 21	61
Gessie villastad	M 12	34	Hagby	H 08	23	Horn	E 05	16	Immeln	L 11	30
Gesunda	W 20	59	Hagfors	H 08	23	Horndal	W 20	59	Indal	Y 22	63
Getinge	N 13	39	Haggas	S 17	53	Horred	P 15	46	Ingared	P 15	46
Gideå	Y 22	63	Halla Heberg	BD 25	69	Hortlax	BD 25	69	Ingatorp	F 06	19
Gimo	C 03	11	Hallabro	N 13	39	Hoting	Z 23	65	Ingelstad	G 07	21
Gislaved	F 06	19	Hallen	K 10	27	Hova	R 16	50	Ingelstråde	M 12	34
Gislövs läge	M 12	34	Hallsberg	Z 23	65	Hovenäset	O 14	41	Innertavle	AC 24	67
Gistad	E 05	16	Hallstahammar	T 18	55	Hovid	Y 22	63	Insjön	W 20	59
Glanshammar	T 18	55	Hallstavik	U 19	57	Hovmantorp	G 07	21	Irsta	U 19	57
Glava	S 17	53	Halltorp	AB 01	7	Hovsta	T 18	55			
Glemmingebro	M 12	34	Halmstad	H 08	23	Huaröd	L 11	30	<b>J</b>		
Glimåkra	L 11	30	Halmstad	N 13	39	Hudiksvall	X 21	61	Jenny	H 08	23
Glommen	N 13	39	Halvarsgårdarna	W 20	59	Hult	F 06	19	Johannishus	K 10	27
Glommersträsk	BD 25	69	Hamburgsund	O 14	41	Hultafors	P 15	46	Johansfors	H 08	23
Glumslöv	M 12	34	Hammar	T 18	55	Hultsfred	H 08	23	Jokkmokk	BD 25	69
Gnarp	X 21	61	Hammarby	X 21	61	Hulu	P 15	46	Jonsered	O 14	41
Gnesta (del)	D 04	13	Hammarby	T 18	55	Hummelsta	C 03	11	Jonslund	R 16	50
Gnesta (del)	AB 01	7	Hammarlund	L 11	30	Hunnebostrand	O 14	41	Jonstorp	M 12	34
Gnosjö	F 06	19	Hammarstrand	Z 23	65	Hurva	M 12	34	Jordbro	AB 01	7
Gonäs	W 20	59	Hammenhög	L 11	30	Husby	W 20	59	Jukkasjärvi	BD 25	69
Gottne	Y 22	63	Hammerdal	Z 23	65	Husum	Y 22	63	Jung	R 16	50
Gottskär	N 13	39	Hamrångefjärden	X 21	61	Hybo	X 21	61	Juniskär	Y 22	63
Grangårde	W 20	59	Hanaskog	L 11	30	Hyllinge	L 11	30	Junosuando	BD 25	69
Granö	AC 24	67	Haparanda	BD 25	69	Hyltebruk	N 13	39	Junsele	Y 22	63
Grebbe	O 14	41	Harads	BD 25	69	Hyppeln	O 14	41	Juoksengi	BD 25	69
Grebbe	O 14	41	Harbo	U 19	57	Hyssna	P 15	46	Jursla	E 05	16

Sveriges tätorter i alfabetisk ordning (forts)

Tätorter	Län	Sida	Tätorter	Län	Sida	Tätorter	Län	Sida	Tätorter	Län	Sida
Jäderfors	X 21	61	Kosta	G 07	21	Lidköping	R 16	50	Malmköping	D 04	13
Jädraås	X 21	61	Kovland	Y 22	63	Likenäs	S 17	53	Malmslätt	E 05	16
Jägarvallen	E 05	16	Kramfors	Y 22	63	Lilla Edet	P 15	46	Malmö	M 12	34
Jämjö	K 10	27	Kristdala	H 08	23	Lilla Harrie	M 12	34	Malmön	O 14	41
Jämshög	K 10	27	Kristianstad	L 11	30	Lilla Tjärby	N 13	39	Malung	W 20	59
Jämtön	BD 25	69	Kristineberg	M 12	34	Lillhärdal	Z 23	65	Malungsfors	W 20	59
Järbo	X 21	61	Kristineberg	AC 24	67	Lillkyrka	C 03	11	Malå	AC 24	67
Järlåsa	C 03	11	Kristinehamn	S 17	53	Lillpite	BD 25	69	Mantorp	E 05	16
Järna	AB 01	7	Kristvallabrunn	H 08	23	Lima	W 20	59	Marbäck	P 15	46
Järna	W 20	59	Krokek	E 05	16	Limedsforsen	W 20	59	Margretetorp	L 11	30
Järnforsen	H 08	23	Krokom	Z 23	65	Limmared	P 15	46	Mariannelund	F 06	19
Järpen	Z 23	65	Kulltorp	F 06	19	Linderöd	L 11	30	Marieberg	T 18	55
Järpås	R 16	50	Kumla	T 18	55	Lindesberg	T 18	55	Mariefred	D 04	13
Järvsö	X 21	61	Kumla kyrkby	U 19	57	Lindholmen	AB 01	7	Marieholm	F 06	19
Jättendal	X 21	61	Kummelnäs	AB 01	7	Lindome	O 14	41	Marieholm	M 12	34
Jävre	BD 25	69	Kungsbacka	N 13	39	Lindsdal	H 08	23	Mariestad	R 16	50
Jönköping	F 06	19	Kungsgården	X 21	61	Lindö	E 05	16	Markaryd	G 07	21
Jönåker	D 04	13	Kungshamn	O 14	41	Lingbo	X 21	61	Marma	C 03	11
Jörlanda	O 14	41	Kungshult	M 12	34	Linghed	W 20	59	Marmaskogen	X 21	61
Jörn	AC 24	67	Kungsängen	AB 01	7	Linghem	E 05	16	Marmaverken	X 21	61
Jössefors	S 17	53	Kungsäter	N 13	39	Linköping	E 05	16	Marmorbyn	D 04	13
<b>K</b>			Kungsör	U 19	57	Linneryd	G 07	21	Marstrand	O 14	41
Kalix	BD 25	69	Kungälv	O 14	41	Listerby	K 10	27	Matfors	Y 22	63
Kallinge	K 10	27	Kusmark	AC 24	67	Lit	Z 23	65	Medle	AC 24	67
Kalmar	H 08	23	Kuttainen	BD 25	69	Ljugarn	I 09	25	Medåker	U 19	57
Kangos	BD 25	69	Kvarntorp	T 18	55	Ljung	P 15	46	Mehedeby	C 03	11
Karby	AB 01	7	Kvibille	N 13	39	Ljunga	E 05	16	Mellansel	Y 22	63
Kareby	O 14	41	Kvicksund (del)	D 04	13	Ljungaverk	Y 22	63	Mellbystrand	N 13	39
Karesuando	BD 25	69	Kvicksund (del)	U 19	57	Ljungby	G 07	21	Mellerud	P 15	46
Karlholmsbruk	C 03	11	Kvidinge	L 11	30	Ljungbyhed	L 11	30	Mellösa	D 04	13
Karlsborg	R 16	50	Kvillsfors	F 06	19	Ljungbyholm	H 08	23	Misterhult	H 08	23
Karlsborg	BD 25	69	Kvislungeby	O 14	41	Ljunghusen	M 12	34	Mjällby	K 10	27
Karlshamn	K 10	27	Kvissleby	Y 22	63	Ljungsarp	P 15	46	Mjällom	Y 22	63
Karlskoga	T 18	55	Kvänum	R 16	50	Ljungsbro	E 05	16	Mjöbbäck	P 15	46
Karlskrona	K 10	27	Kvärlöv	M 12	34	LjungsBILE	O 14	41	Mjöhult	M 12	34
Karlstad	S 17	53	Kyrkheddinge	M 12	34	Ljusdal	X 21	61	Mjölby	E 05	16
Karungi	BD 25	69	Kyrkhult	K 10	27	Ljusfallshammar	E 05	16	Mjönäs	S 17	53
Kastlösa	H 08	23	Kyrksten	S 17	53	Ljusne	X 21	61	Mockfjärd	W 20	59
Katrineholm	D 04	13	Kåge	AC 24	67	Loftahammar	H 08	23	Mogata	E 05	16
Kattarp	M 12	34	Kågeröd	M 12	34	Lomma	M 12	34	Mohed	X 21	61
Kaxholmen	F 06	19	Kåhög	O 14	41	Los	X 21	61	Moheda	G 07	21
Kebal	O 14	41	Källekärr	O 14	41	Lotorp	E 05	16	Moholm	R 16	50
Kil	AB 01	7	Källered	O 14	41	Lottefors	X 21	61	Moliden	Y 22	63
Kil	S 17	53	Kånna	G 07	21	Lucksta	Y 22	63	Molkom	S 17	53
Kilafors	X 21	61	Kårsta	AB 01	7	Ludvigsborg	M 12	34	Mollösund	O 14	41
Killeberg	L 11	30	Kälarne	Z 23	65	Ludvika	W 20	59	Mora	W 20	59
Kilsmo	T 18	55	Källby	R 16	50	Lugnås	R 16	50	Mora	W 20	59
Kimstad	E 05	16	Källö-Knippla	O 14	41	Luleå	BD 25	69	Morgongåva	U 19	57
Kinna	P 15	46	Kärda	F 06	19	Lund	M 12	34	Morjärvi	BD 25	69
Kinnared	N 13	39	Kärna	O 14	41	Lunde	Y 22	63	Morup	N 13	39
Kinnarp	R 16	50	Kättilstorp	R 16	50	Lundsbrunn	R 16	50	Moskosel	BD 25	69
Kinnarumma	P 15	46	Kävlinge	M 12	34	Lungvik	Y 22	63	Mosås	T 18	55
Kiruna	BD 25	69	Köinge	N 13	39	Lunnarp	L 11	30	Motala	E 05	16
Kisa	E 05	16	Köping	U 19	57	Lycksele	AC 24	67	Mullhyttan	T 18	55
Kivik	L 11	30	Köpingebro	M 12	34	Lyrestad	R 16	50	Mullsjö	R 16	50
Kjulaås	D 04	13	Köpingsvik	H 08	23	Lysekil	O 14	41	Munka-Ljungby	L 11	30
Klagstorp	M 12	34	Köpmanholmen	Y 22	63	Lysvik	S 17	53	Munkedal	O 14	41
Klevshult	F 06	19	<b>L</b>			Långasjö	H 08	23	Munkfors	S 17	53
Klintehamn	I 09	25	Lagan	G 07	21	Långsele	Y 22	63	Munktorp	U 19	57
Klippan	L 11	30	Lagarberg	Y 22	63	Långshyttan	W 20	59	Muskö	AB 01	7
Klippans bruk	L 11	30	Laholm	N 13	39	Långvik	AB 01	7	Myckle	AC 24	67
Klitten	W 20	59	Laisvall	BD 25	69	Långviksmon	Y 22	63	Myggenäs	O 14	41
Klockestrand	Y 22	63	Lammhult	G 07	21	Långsjö	N 13	39	Myresjö	F 06	19
Klockrike	E 05	16	Landeryd	N 13	39	Läckeby	H 08	23	Myrviken	Z 23	65
Klågerup	M 12	34	Landsbro	F 06	19	Långhem	P 15	46	Målerås	H 08	23
Klädesholmen	O 14	41	Landskrona	M 12	34	Länna	C 03	11	Måliilla	H 08	23
Klässbol	S 17	53	Landvetter	O 14	41	Lärbro	I 09	25	Målsryd	P 15	46
Klöverträsk	BD 25	69	Lanna	F 06	19	Löberöd	M 12	34	Månkarbo	C 03	11
Knislinge	L 11	30	Lanna	T 18	55	Löddeköpinge	M 12	34	Måttsund	BD 25	69
Knivsta	C 03	11	Larv	R 16	50	Löderup	M 12	34	Märsta	AB 01	7
Knutby	C 03	11	Latorpsbruk	T 18	55	Lödöse	P 15	46	Möklinta	U 19	57
Knåda	X 21	61	Laxvik	N 13	39	Lögdeå	AC 24	67	Mölle	M 12	34
Knäred	N 13	39	Lekeryd	T 18	55	Lönneberga	H 08	23	Mölltorp	R 16	50
Kode	O 14	41	Leksand	F 06	19	Lönsboda	L 11	30	Mölnbo	AB 01	7
Kolbäck	U 19	57	Lenhovda	W 20	59	Lörby	K 10	27	Mölnlycke	O 14	41
Kolsva	U 19	57	Lennartsfors	G 07	21	Löttorp	H 08	23	Mönsterås	H 08	23
Konga	G 07	21	Lerberget	S 17	53	Lövestad	M 12	34	Mörarp	M 12	34
Kopparberg	T 18	55	Lerdala	M 12	34	Lövstalöt	C 03	11	Mörbylånga	H 08	23
Kopparmora	AB 01	7	Lerum	R 16	50	Lövånger	AC 24	67	Mörunda	H 08	23
Koppom	S 17	53	Lesjöfors	P 15	46	Löwenströmska lasarettet	AB 01	7	Mörrum	K 10	27
Korpilombolo	BD 25	69	Lessebo	S 17	53	<b>M</b>			Mörsil	Z 23	65
Korsberga	F 06	19	Liatorp	G 07	21	Madängsholm	R 16	50	Mörtnäs	AB 01	7
Korsberga	R 16	50	Liden	G 07	21	Mala	L 11	30	<b>N</b>		
Korskrogen	X 21	61	Lidhult	Y 22	63	Malmberget	BD 25	69	Naglarby	W 20	59
Korsträsk	BD 25	69	Lidingö	G 07	21	Malmköping	F 06	19	Nedansjö	Y 22	63
Koskullskulle	BD 25	69		AB 01	7				Nedre Gärdsjö	W 20	59

Tätorter	Län	Sida	Tätorter	Län	Sida	Tätorter	Län	Sida	Tätorter	Län	Sida
Nikkala	BD	25	69	Ostvik	AC	24	67	Rydöbruk	N	13	39
Nilivaara	BD	25	69	Otterbäcken	R	16	50	Ryssby	G	07	21
Nissafors	F	06	19	Ovanåker	X	21	61	Råda	R	16	50
Nitta	P	15	46	Ovesholm	L	11	30	Råda	S	17	53
Nittorp	P	15	46	Oxbacken	D	04	13	Råneå	BD	25	69
Njurundabommen	Y	22	63	Oxelösund	D	04	13	Rångedala	P	15	46
Njutånger	X	21	61	Oxie	M	12	34	Rännaväg	P	15	46
Nogersund	K	10	27					Rånäs	AB	01	7
Nolvik	O	14	41	<b>P</b>				Rälla	H	08	23
Nora	T	18	55	Pajala	BD	25	69	Ränneslöv	N	13	39
Norberg	U	19	57	Pauliström	F	06	19	Råtan	Z	23	65
Nordanö	W	20	59	Pello B	D	25	69	Rättvik	W	20	59
Nordingrå	Y	22	63	Persberg	S	17	53	Rävemåla	G	07	21
Nordmaling	AC	24	67	Persbo	W	20	59	Rävlanda	O	14	41
Nordmark	S	17	53	Pershagen	AB	01	7	Röbäck	AC	24	67
Nore	X	21	61	Perstorp	L	11	30	Rödbo	O	14	41
Norje	K	10	27	Persön	BD	25	69	Rödeby	K	10	27
Norra Bro	T	18	55	Pilgrimstad	Z	23	65	Röfors	T	18	55
Norra Klagshamn	M	12	34	Piperskärr	H	08	23	Rönneshytta	T	18	55
Norra Åsum	L	11	30	Piteå	BD	25	69	Rönnäng	O	14	41
Norrjärden	BD	25	69	Porjus	BD	25	69	Rörvik	F	06	19
Norrhult-				Pukavik	K	10	27	Rörö	O	14	41
Klavreström	G	07	21	Puoltikasvaara	BD	25	69	Röstånga	M	12	34
Norrköping	E	05	16	Påarp	M	12	34				
Norrskedika	C	03	11	Pålsboda	T	18	55	<b>S</b>			
Norrsundet	X	21	61	Pälång	BD	25	69	Sala	U	19	57
Norrtälje	AB	01	7	Påryd	H	08	23	Salbohed	U	19	57
Norsholm	E	05	16	Påskallavik	H	08	23	Saleby	R	16	50
Norsjö	AC	24	67					Saltsjöbaden	AB	01	7
Nossebro	R	16	50	<b>R</b>				Sandared	P	15	46
Nusnäs	W	20	59	Rabbalshede	O	14	41	Sandarne	X	21	61
Nyborg	BD	25	69	Ramdala	K	10	27	Sandhem	R	16	50
Nybro	H	08	23	Ramnäs	U	19	57	Sandhult	P	15	46
Nybrostrand	M	12	34	Ramsberg	T	18	55	Sandsjöfors	F	06	19
Nye	F	06	19	Ramsele	Y	22	63	Sandskogen	M	12	34
Nygård	P	15	46	Ramsjö	X	21	61	Sandslån	Y	22	63
Nyhammar	W	20	59	Ramvik	Y	22	63	Sandviken	X	21	61
Nyhyttan	T	18	55	Ransta	U	19	57	Sandviken	Y	22	63
Nykil	E	05	16	Reftele	F	06	19	Sangis	BD	25	69
Nykroppa	S	17	53	Rejmyre	E	05	16	Sankt Olof	L	11	30
Nykvarn	AB	01	7	Rengsjö	X	21	61	Sannahed	T	18	55
Nykyrke	E	05	16	Repbäcken	W	20	59	Saxdalen	W	20	59
Nyköping	D	04	13	Resarö	AB	01	7	Saxtorpsskogen	M	12	34
Nyland	Y	22	63	Revingeby	M	12	34	Segerstora	X	21	61
Nymölla	L	11	30	Riddarhyttan	U	19	57	Segmon	S	17	53
Nynäshamn	AB	01	7	Rimbo	AB	01	7	Selja	W	20	59
Nysäter	S	17	53	Rimforsa	E	05	16	Sennan	N	13	39
Nås	W	20	59	Ringarum	E	05	16	Seskarö	BD	25	69
Nälden	Z	23	65	Rinkaby	L	11	30	Sexdrega	P	15	46
Näs bruk	W	20	59	Rinkabyholm	H	08	23	Sibbhult	L	11	30
Nässjö	F	06	19	Risögrund	BD	25	69	Sibo	X	21	61
Näsrum	L	11	30	Rixö	O	14	41	Sidensjö	Y	22	63
Näsviken	X	21	61	Robertsfors	AC	24	67	Sifferbo	W	20	59
Näsviken	Z	23	65	Rockhammar	T	18	55	Sigtuna	AB	01	7
Näsåker	Y	22	63	Rockneby	H	08	23	Sikfors	BD	25	69
Nättraby	K	10	27	Roknäs	BD	25	69	Siljansnäs	W	20	59
Näveklavarna	D	04	13	Rolfs	BD	25	69	Silverdalen	H	08	23
Nävrå	K	10	27	Rolfstorp	N	13	39	Simlångsdalen	N	13	39
Nöbbele	G	07	21	Roma	I	09	25	Simonstorp	E	05	16
Nödinge-Nol	P	15	46	Ronneby	K	10	27	Simremarken	M	12	34
				Ronnebyhamn	K	10	27	Simris	L	11	30
<b>O</b>				Rosenfors	H	08	23	Simrishamn	L	11	30
Obbola	AC	24	67	Rosenlund	P	15	46	Sjulsmark	BD	25	69
Ockelbo	X	21	61	Rosersberg	AB	01	7	Sjunnen	F	06	19
Odensbacken	T	18	55	Rosön	Z	23	65	Sjuntorp	P	15	46
Odensberg	R	16	50	Rosvik	BD	25	69	Sjöberg	AB	01	7
Odensjö	F	06	19	Rot	W	20	59	Sjöbo	M	12	34
Oleby	S	17	53	Roteberg	X	21	61	Sjödiken	M	12	34
Olofstorp	O	14	41	Rottne	G	07	21	Sjögestad	E	05	16
Olofström	K	10	27	Rottneros	S	17	53	Sjömarken	P	15	46
Olsfors	P	15	46	Ruda	H	08	23	Sjörröd	L	11	30
Olshammar	T	18	55	Rumskulla	H	08	23	Sjösa	D	04	13
Olstorp	P	15	46	Rundvik	AC	24	67	Sjötofta	P	15	46
Onslunda	L	11	30	Runemo	X	21	61	Sjötorp	R	16	50
Ope	Z	23	65	Runhällen	U	19	57	Sjövik	P	15	46
Ormaryd	F	06	19	Runtuna	D	04	13	Skagersvik	R	16	50
Ornäs	W	20	59	Ruskesele	AC	24	67	Skanör med			
Orrefors	H	08	23	Rutvik	BD	25	69	Falsterbo	M	12	34
Orrviken	Z	23	65	Ryd	G	07	21	Skara	R	16	50
Orsa	W	20	59	Rydaholm	F	06	19	Skattkärr	S	17	53
Osby	L	11	30	Rydal	P	15	46	Skattungbyn	W	20	59
Osbyholm	M	12	34	Rydbo	AB	01	7	Skaulo	BD	25	69
Oskar-				Rydboholm	P	15	46	Skebobruk	AB	01	7
Fredriksborg	AB	01	7	Rydebäck	M	12	34	Skebokvarn	D	04	13
Oskarsberg	N	13	39	Rydet	N	13	39	Skeda udde	E	05	16
Oskarshamn	H	08	23	Rydsgård	M	12	34	Skedala	N	13	39
Oskarström	N	13	39	Rydsnäs	E	05	16	Skede	F	06	19
								Skee	O	14	41
								Skegrie	M	12	34
								Skelleftehamn	AC	24	67
								Skellefteå	AC	24	67
								Skepparkroken	L	11	30
								Skepplanda	P	15	46
								Skeppsölsström	AB	01	7
								Skeppshult	F	06	19
								Skillingaryd	F	06	19
								Skillinge	L	11	30
								Skinnskatteberg	U	19	57
								Skivarp	M	12	34
								Skoby	C	03	11
								Skog	X	21	61
								Skoghall	S	17	53
								Skogsby	H	08	23
								Skogshöjden	P	15	46
								Skogstorp	D	04	13
								Skogstorp	N	13	39
								Skottorp	N	13	39
								Skottsund	Y	22	63
								Skrea	N	13	39
								Skruv	G	07	21
								Skultorp	R	16	50
								Skultuna	U	19	57
								Skummeslövsstrand	N	13	39
								Skurup	M	12	34
								Skutskär (del)	C	03	11
								Skutskär (del)	X	21	61
								Skyttorp	C	03	11
								Skåne-Tranås	L	11	30
								Skånes-Fagerhult	L	11	30
								Skåpafors	P	15	46
								Skåre	S	17	53
								Skällinge	N	13	39
								Skänninge	E	05	16
								Skärblacka	E	05	16
								Skärgårdsstad	AB	01	7
								Skärhamn	O	14	41
								Skärplinge	C	03	11
								Skärstad	F	06	19
								Sköldinge	D	04	13
								Sköllersta	T	18	55
								Skövde	R	16	50
								Slaka	E	05	16
								Slite	I	09	25
								Slottsskogen	C	03	11
								Slöinge	N	13	39
								Smedby	H	08	23
								Smedjebacken	W	20	59
								Smedstorp	L	11	30
								Smygehamn	M	12	34
								Smålandsstenar	F	06	19
								Smögen	O	14	41
								Solberg	Y	22	63
								Solberga	F	06	19
								Sollebrunn	P	15	46
								Sollefteå	Y	22	63
								Sollentuna	AB	01	7
								Sollerön	W	20	59
								Solvarbo	W	20	59
								Sommen	F	06	19
								Sonstorp	E	05	16
								Sorsele	AC	24	67
								Sorunda	AB	01	7
								Sparreholm	D	04	13
								Spjutsbygd	K	10	27
								Spångsholm	E	05	16
								Staffanstorp	M	12	34
								Stallarholmen	D	04	13
								Stavre	Z	23	65
								Stavreviken	Y	22	63
								Stavsnäs	AB	01	7
								Stehag	M	12	34
								Stenhamra	AB	01	7

Sveriges tätorter i alfabetisk ordning (forts)

Tätorter	Län	Sida	Tätorter	Län	Sida	Tätorter	Län	Sida	Tätorter	Län	Sida
Stockamöllan	M 12	34	Säter	W 20	59	Traryd	G 07	21	Vankiva	L 11	30
Stockaryd	F 06	19	Sätilla	P 15	46	Trehörningsjö	Y 22	63	Vannsätter	X 21	61
Stockholm	AB 01	7	Sätofta	M 12	34	Trekanten	H 08	23	Vansbro	W 20	59
Stora Dyrön	O 14	41	Sätra brunn	U 19	57	Trelleborg	M 12	34	Vaplan	Z 23	65
Stora Herrestad	M 12	34	Sävar	AC 24	67	Trollhättan	P 15	46	Vara	R 16	50
Stora Höga	O 14	41	Sävast	BD 25	69	Trosa	D 04	13	Varberg	N 13	39
Stora Levene	R 16	50	Säve	O 14	41	Trånghalla	F 06	19	Varekil	O 14	41
Stora Mellby	P 15	46	Sävja	C 03	11	Trångsviken	Z 23	65	Vargön	P 15	46
Stora Mellösa	T 18	55	Sävsjö	F 06	19	Tråvad	R 16	50	Varnhem	R 16	50
Stora Vika	AB 01	7	Söderala	X 21	61	Trädet	P 15	46	Vartofta	R 16	50
Storebro	H 08	23	Söderbärke	W 20	59	Träslövsläge	N 13	39	Vassmolösa	H 08	23
Storfors	S 17	53	Söderfors	C 03	11	Trödje	X 21	61	Vattholma	C 03	11
Storuman	AC 24	67	Söderhamn	X 21	61	Trönninge	N 13	39	Vattnäs	W 20	59
Storvik	X 21	61	Söderköping	E 05	16	Trönningeby	N 13	39	Vaxholm	AB 01	7
Storvreta	C 03	11	Södersvik	AB 01	7	Tumba	AB 01	7	Veberöd	M 12	34
Storå	T 18	55	Södertälje	AB 01	7	Tumbo	D 04	13	Veddige	N 13	39
Strandnorum	O 14	41	Söderåkra	H 08	23	Tun	R 16	50	Vedevåg	T 18	55
Striberg	T 18	55	Söderås	W 20	59	Tunadal	Y 22	63	Vedum	R 16	50
Strålsnäs	E 05	16	Södra Näs	N 13	39	Tunnerstad	F 06	19	Vegby	P 15	46
Strångsjö	D 04	13	Södra Sandby	M 12	34	Tving	K 10	27	Veinge	N 13	39
Stråssa	T 18	55	Södra Sunderbyn	BD 25	69	Tvååker	N 13	39	Vejbystrand	L 11	30
Strängnäs	D 04	13	Södra Vi	H 08	23	Tvärskog	H 08	23	Velanda	P 15	46
Strömsbruk	X 21	61	Södra Vrams fälad	M 12	34	Tvärålund	AC 24	67	Vellinge	M 12	34
Strömsfors	E 05	16	Sölvesborg	K 10	27	Tygelsjö	M 12	34	Vemdalen	Z 23	65
Strömsholm	U 19	57	Sörfors	AC 24	67	Tylösand	N 13	39	Vena	H 08	23
Strömsnäsbruk	G 07	21	Sörforsa	X 21	61	Tyresö	AB 01	7	Venjan	W 20	59
Strömstad	O 14	41	Sörmjölje	AC 24	67	Tyringe	L 11	30	Vessigebro	N 13	39
Strömsund	Z 23	65	Sörstafors	U 19	57	Tystberga	D 04	13	Vetlanda	F 06	19
Strövelstorp	L 11	30	Sörvik	W 20	59	Tågarp	M 12	34	Vi	Y 22	63
Stugun	Z 23	65	Söråker	Y 22	63	Tångaberg	N 13	39	Vibble	I 09	25
Sturefors	E 05	16	Sösåker	L 11	30	Tännö	F 06	19	Viby	L 11	30
Sturkö	K 10	27	Sövde	M 12	34	Täby	AB 01	7	Vickan	N 13	39
Styrsö	O 14	41	Sövestad	M 12	34	Täfteå	AC 24	67	Vidsele	BD 25	69
Stånga	I 09	25				Tällberg	W 20	59	Vik	L 11	30
Stångby	M 12	34	T			Tärendö	BD 25	69	Vika	W 20	59
Ställberg	T 18	55	Taberg	F 06	19	Tärnaby	AC 24	67	Vikarbyn	W 20	59
Ställdalen	T 18	55	Tallboda	E 05	16	Tärnsjö	U 19	57	Viken	M 12	34
Stöcke	AC 24	67	Tallvik	BD 25	69	Töckfors	S 17	53	Vikingstad	E 05	16
Stöde	Y 22	63	Tallåsen	X 21	61	Tölsjö	P 15	46	Vikmanshyttan	W 20	59
Stöllet	S 17	53	Tandsbyn	Z 23	65	Töre	BD 25	69	Viksjöfors	X 21	61
Stöpen	R 16	50	Tanumshede	O 14	41	Töreboda	R 16	50	Vilhelmina	AC 24	67
Sulvik	S 17	53	Tavelsjö	AC 24	67	Tösse	P 15	46	Villshärad	N 13	39
Sund	D 04	13	Teckomatorp	M 12	34				Vilshult	K 10	27
Sundborn	W 20	59	Tenhult	F 06	19	U			Vimmerby	H 08	23
Sundby	AB 01	7	Tibro	R 16	50	Uddebo	P 15	46	Vinberg	N 13	39
Sundhultsbrunn	F 06	19	Tidaholm	R 16	50	Uddeholm	S 17	53	Vinbergs kyrkby	N 13	39
Sundsbruk	Y 22	63	Tidan	R 16	50	Uddevalla	O 14	41	Vindeln	AC 24	67
Sundsvall	Y 22	63	Tidö-Lindö	U 19	57	Uddheden	S 17	53	Vingåker	D 04	13
Sunnansjö	W 20	59	Tierp	C 03	11	Ullared	N 13	39	Vinninga	R 16	50
Sunne	S 17	53	Tillberga	U 19	57	Ullatti	BD 25	69	Vinnö	L 11	30
Sunnemo	S 17	53	Timmele	P 15	46	Ullervad	R 16	50	Vinslöv	L 11	30
Sunningen	O 14	41	Timmernabben	H 08	23	Ullånger	Y 22	63	Vintrosa	T 18	55
Surahammar	U 19	57	Timmersdala	R 16	50	Ulricehamn	P 15	46	Vinås	W 20	59
Surte	P 15	46	Timrå	Y 22	63	Ulrika	E 05	16	Virso	U 19	57
Svalsta	D 04	13	Timsfors	G 07	21	Ulriksfors	Z 23	65	Virserum	H 08	23
Svalöv	M 12	34	Tingsryd	G 07	21	Ulvåker	R 16	50	Visby	I 09	25
Svanberga	AB 01	7	Tingstäde	I 09	25	Umeå	AC 24	67	Viskafors	P 15	46
Svanesund	O 14	41	Tjällmo	E 05	16	Unbyn	BD 25	69	Vislanda	G 07	21
Svanskog	S 17	53	Tjörnarp	M 12	34	Undenäs	R 16	50	Vissefjärda	H 08	23
Svanstein	BD 25	69	Tobo	C 03	11	Undersåker	Z 23	65	Vistheden	BD 25	69
Svanvik	O 14	41	Tofta	N 13	39	Unnaryd	N 13	39	Vitaby	L 11	30
Svappavaara	BD 25	69	Tollarp	L 11	30	Upphärad	P 15	46	Vittangi	BD 25	69
Svartbyn	BD 25	69	Tollered	P 15	46	Upplanda	C 03	11	Vittaryd	G 07	21
Svarte	M 12	34	Tomelilla	L 11	30	Upplands-Väsby	AB 01	7	Vittinge	U 19	57
Svartehallen	O 14	41	Torarp	K 10	27	Uppsala	C 03	11	Vittjärv	BD 25	69
Svartlå	BD 25	69	Torbjörntorp	R 16	50	Urshult	G 07	21	Vittsjö	L 11	30
Svartvik	Y 22	63	Torekov	L 11	30	Ursviken	AC 24	67	Vittskövle	L 11	30
Svartå	T 18	55	Torestorp	P 15	46	Utansjö	Y 22	63	Vollsjö	M 12	34
Svedala	M 12	34	Torhamn	K 10	27				Vrena	D 04	13
Sveg	Z 23	65	Tormestorp	L 11	30	V			Vretstorp	T 18	55
Svenljunga	P 15	46	Torna Hällestad	M 12	34	Vad	W 20	59	Vrigstad	F 06	19
Svensbyn	BD 25	69	Torpsbruk	G 07	21	Vadstena	E 05	16	Vrångö	O 14	41
Svenshögen	O 14	41	Torpshammar	Y 22	63	Vaggeryd	F 06	19	Vuollerim	BD 25	69
Svenstavik	Z 23	65	Torsby	S 17	53	Vagnhärad	D 04	13	Vålberg	S 17	53
Svenstorp	L 11	30	Torsebro	L 11	30	Valbo	X 21	61	Våmhus	W 20	59
Svinninge	AB 01	7	Torshälla	D 04	13	Valdemarsvik	E 05	16	Vånga	E 05	16
Svängsta	K 10	27	Torslanda	O 14	41	Valje (del)	L 11	30	Vårgårda	P 15	46
Svärdsjö	W 20	59	Torsåker	X 21	61	Valje (del)	K 10	28	Vårsta	AB 01	7
Svärtinge	E 05	16	Torsång	W 20	59	Valla	D 04	13	Våxtorp	N 13	39
Sya	E 05	16	Torsås	H 08	23	Vallargärdet	S 17	53	Väckelsång	G 07	21
Sysslebäck	S 17	53	Tortuna	U 19	57	Vallberga	N 13	39	Väderstad	E 05	16
Sågmyra	W 20	59	Torup	N 13	39	Vallda	N 13	39	Väggarp	M 12	34
Säfte	S 17	53	Totebo	H 08	23	Vallentuna	AB 01	7	Väjern	O 14	41
Sälen	W 20	59	Totra	X 21	61	Vallsta	X 21	61	Väne-Åsaka	P 15	46
Sänna	T 18	55	Tranemo	P 15	46	Vallvik	X 21	61	Vänersborg	P 15	46
Särna	W 20	59	Transtrand	W 20	59	Vallåkra	M 12	34	Vännäs	AC 24	67
Särö	N 13	39	Tranås	F 06	19	Valskog	U 19	57	Vännäsberget	BD 25	69

Tätorter	Län	Sida	Tätorter	Län	Sida
Vännäsby	AC 24	67	Ä		
Väring	R 16	50	Älandsbro	Y 22	63
Värmlandsbro	S 17	53	Älgarås	R 16	50
Värnamo	F 06	19	Älgshult	G 07	21
Värsås	R 16	50	Älmestad	P 15	46
Väröbacka	N 13	39	Älmhult	G 07	21
Väsby	M 12	34	Älmsta	AB 01	7
Väse	S 17	53	Älta	AB 01	7
Västanvik	W 20	59	Älvdalen	W 20	59
Västerberg	X 21	61	Älvkarleby	C 03	11
Västerby	W 20	59	Älvros	Z 23	65
Västerfärnebo	U 19	57	Älvsbyn	BD 25	69
Västerhaninge	AB 01	7	Älvsered	N 13	39
Västerhus	Y 22	63	Älvängen	P 15	46
Västerljung	D 04	13	Äng	F 06	19
Västerlösa	E 05	16	Änge	Z 23	65
Västermyckeläng	W 20	59	Ängelholm	L 11	30
Västervik	H 08	23	Ängsvik	AB 01	7
Västerås	U 19	57	Äppelbo	W 20	59
Västra Bodarna	P 15	46	Ärla	D 04	13
Västra Husby	E 05	16	Äsköping	D 04	13
Västra Ingelstad	M 12	34	Äspered	P 15	46
Västra Karaby	M 12	34	Äsperöd	M 12	34
Västra Karup	L 11	30	Ätran	N 13	39
Västra Torup	L 11	30			
Västra Ämtervik	S 17	53	Ö		
Växjö	G 07	21	Öckerö	O 14	41
Y			Ödeborg	P 15	46
Yngsjö	L 11	30	Ödeshög	E 05	16
Ysane	K 10	27	Ödsmål	O 14	41
Ysby	N 13	39	Ödåkra	M 12	34
Ystad	M 12	34	Öggestorp	F 06	19
Ytterhogdal	Z 23	65	Öje	W 20	59
Yttermalung	W 20	59	Öjebyn	BD 25	69
Ytterån	Z 23	65	Öjersjö	O 14	41
Z			Ölmbrotorp	T 18	55
Zinkgruvan	T 18	55	Ölme	S 17	53
Ä			Ölmstad	F 06	19
Äby	E 05	16	Önnestad	L 11	30
Äby	G 07	21	Örbyhus	C 03	11
Äbyggeby	X 21	61	Örebro	T 18	55
Äbytorp	T 18	55	Öregrund	C 03	11
Ähus	L 11	30	Örkelljunga	L 11	30
Äkarp	M 12	34	Örnsköldsvik	Y 22	63
Äkers styckebruk	D 04	13	Örserum	F 06	19
Äkersberga	AB 01	7	Örsjö	H 08	23
Älberga	D 04	13	Örsundsbro	C 03	11
Äled	N 13	39	Örviken	AC 24	67
Älem	H 08	23	Ösmo	AB 01	7
Älstorp	M 12	34	Össjö	L 11	30
Ämmeberg	T 18	55	Östansjö	T 18	55
Ämot	X 21	61	Östanå	L 11	30
Ämotfors	S 17	53	Östavall	Y 22	63
Ämsele	AC 24	67	Österbybruk	C 03	11
Ämynnet	Y 22	63	Österbymo	E 05	16
Ämål	P 15	46	Österforse	Y 22	63
Änge	Y 22	63	Österfärnebo	X 21	61
Änäset	AC 24	67	Österslöv	L 11	30
Äre	Z 23	65	Österstad	E 05	16
Ärjäng	S 17	53	Östersund	Z 23	65
Ärnäs	R 16	50	Östervåla	U 19	57
Ärstad	N 13	39	Östhammar	C 03	11
Ärsunda	X 21	61	Östmark	S 17	53
Äryd	G 07	21	Östnor	W 20	59
Äryd	K 10	27	Östra Frölunda	P 15	46
Äs	T 18	55	Östra Grevie	M 12	34
Äs	Z 23	65	Östra Husby	E 05	16
Äsa	N 13	39	Östra Karup	L 11	30
Äsarne	Z 23	65	Östra Ljungby	L 11	30
Äsarp	R 16	50	Östra Ryd	E 05	16
Äsbro	T 18	55	Östra Sönnarslöv	L 11	30
Äsby	N 13	39	Östra Tommarp	L 11	30
Äseda	G 07	21	Östra Vemmerlöv	L 11	30
Äsele	AC 24	67	Överhörnäs	Y 22	63
Äsen	W 20	59	Överkalix	BD 25	69
Äsensbruk	P 15	46	Överlida	P 15	46
Äshammar	X 21	61	Övertorneå	BD 25	69
Äsljunga	L 11	30	Överum	H 08	23
Ästol	O 14	41	Övre Soppero	BD 25	69
Ästorp	L 11	30			
Ätorp	T 18	55			
Ätvidaberg	E 05	16			

# Här får du fler ingångar till information med regional anknytning!

## Regionala indelningar och indelningsändringar

*Rikets indelningar* Årsbok; regionala indelningar med koder, postadresser, telefon- och telefaxnummer.

*Meddelanden i samordningsfrågor (MIS-serien)*

– Regionala koder. Utkommer vart tredje år (året efter valår), däremellan utges årlig uppdatering

– Tätorter och tätortskoder, MIS 1991:5

*Indelningsändringar* Förteckningar över ändringar i den kommunala, kyrkliga, administrativa och judiciella indelningen. Utges kvartalsvis för årets tre första kvartal, månadsvis för fjärde kvartalet, samt för hela året.

*I ADB-register*

- Indelningen i län, kommuner och församlingar fr.o.m. 1952, med areal och invånarantal

- Kommuners och församlingars koppling till olika administrativa och andra indelningar

- Adresser, telefon- och telefaxnummer till regionala myndigheter (de som finns i publikationen *Rikets indelningar*)

Upplysningar och beställningar: Regional statistik-tjänst i Stockholm, tfn 08-783 40 00, fax 08-783 43 48.

## Information om SCB:s statistik

SCB producerar statistik inom en mängd ämnesområden och med många olika regionala indelningar. Några viktiga översikter är:

**Färska fakta;** SCBs statistikcatalog

**SCB:s publiceringsplan;** plan över det kommande årets publicering

**Regionalstatistik på beställning;** översikt över statistik och tjänster som produceras mot betalning.

Publikationer kan beställas hos SCB Förlag, tfn 019-17 68 00, fax 019-17 69 32. De kan också köpas i Statistikbutikerna, Karlavägen 100 i Stockholm eller Klostergatan 23 i Örebro.

*Databaser* Statistik för län, kommuner och tätorter kan även erhållas via terminal ansluten till SCB:s statistiska databaser (SDB). Här kan man "skräddarsy" sina tabeller och diagram samt vidarebearbeta på sin egen PC. Resultaten från folk- och bostadsräkningen 1990 distribueras till stor del via databaserna.

Upplysningar och beställningar: Databaserna, tfn 08-783 40 50.

## Speciella områdesindelningar

*Tätorter*

- Statistiskt meddelande (Na 38 SM) med areal- och befolkningsstatistik (på papper och diskett)

- Digitala tätortsgränser på diskett (Mac/PC) i länsvisa paket

- Tätortskartor i svart-vitt på papper med både 1980 års gräns och 1990 års gräns samt med fastigheterna markerade som punkter i länsvisa paket. Omfattande statistik om tätorter fås även i de statistiska databaserna, se ovan!

Upplysningar och beställningar:

Enheten för naturresurser, tfn 08-783 40 00.

*Postnummerområden. Fri områdesindelning.*

*Delområden.*

På uppdrag producerar SCB statistik för postnummerområden. Med nu tillgänglig koordinatbaserad teknik finns dessutom stora möjligheter för beställare att få statistik med helt egna områdesindelningar. Kommunerna har avgränsat egna delområden för statistikredovisning enligt det s. k. nyckelkodssystemet, NYKO.

Upplysningar och beställningar:

Regional statistik-tjänst i Örebro, tfn 019-17 60 00, eller i Stockholm, tfn 08-783 40 00.

## Digitala lägesangivelser vid SCB

- Gränser för län och kommuner avsedda för kartskisser i A4-format
- Mittpunktskoordinat för församlingar, angiven i kilometer
- Gränser för vissa områden som består av kommuner, t ex A-regioner, kan tas fram
- Tätortsgränser. Se ovan!
- Mittpunktskoordinat för kommunernas nyckelkodområden kan tas fram.

Upplysningar och beställningar:

Regional statistik-tjänst eller Enheten för naturresurser, tfn 08-783 40 00.

## Undrar du över något?

Ring SCB:s Upplysningstjänst, tfn 08-783 48 01, eller 019-17 62 00. Du kan också vända dig till SCB:s bibliotek, med svensk och internationell statistik. Adressen är Karlavägen 100 i Stockholm.



## Kartor som utges av Lantmäteriet Kartförlaget:

Ekonomiska kartan	1:10 000
Gula kartan	1:20 000
Gröna kartan	1:50 000
Gröna kartan, fjällversion	1:50 000
Fjällkartan	1:100 000
Blå kartan	1:100 000
Röda kartan	1:250 000
Sverige. Läns- och kommunindelning	1:1200 000

Kartorna kan köpas hos Lantmäteriet Kartbutiken, Kungsgatan 74, 111 22 Stockholm, tfn 08-20 23 03, eller hos bokhandlarna.

## Kartor med administrativ indelning i digital form från Lantmäteriet

Geografiska Sverigedata (GSD) är ett samlingsbegrepp för Lantmäteriets geografiska databanker med grundläggande lägesbestämd landskapsinformation. GSD omfattar i första hand den information som redovisas i de allmänna kartorna. När det gäller den administrativa indelningen finns ett antal rikstäckande databanker. Det som skiljer dem åt är detaljeringsgraden.

### *GSD - Översiktlig administrativ indelning*

Denna databank innehåller

- riks- och territorialvattengränser
- läns-, kommun- och församlingsgränser

Databanken har framställts genom digitalisering av Röda kartan i 1:250 000. Områden <0,5 km<sup>2</sup> har inte tagits med.

### *GSD – Sverigekartor*

Den administrativa indelningen i län, kommuner och församlingar finns i följande databanker

- Sverige – huvudversion (1:700 000)
- Sverige – planeringsversion (1:1,25 milj)

Den administrativa indelningen i län och kommuner finns i följande databanker

- Sverige – förenklad version (1:2,5 milj)
- Sverige – förenklad version (1:5 milj)

### *Tätorter*

Tätortsavgränsningar och befolkning enligt folk- och bostadsräkningarna 1980 och 1990.

Upplysningar och beställningar: Lantmäteriverket, marknadsavdelningen, tfn 026-15 30 00.

## Centralnämnden för fastighetsdata (CFD)

har koordinater för fastigheter, som används bl. a. för statistikredovisning med speciella områdesindelningar.

Upplysningar och beställningar:  
CFD, tfn 026-14 47 00

# Atlas över rikets indelningar i län, kommuner, församlingar och tätorter

Innehåller kartor och förteckningar över samtliga län, kommuner och församlingar. Dessutom ingår i denna andra utgåva även länskartor med tätorternas omfattning och namn, samt en separat tabelldel med färska, länsvis redovisade statistikuppgifter för kommuner, församlingar och tätorter.

Atlas över rikets indelningar är framställd i samarbete mellan Statistiska centralbyrån (SCB) och Lantmäteriet Kartcentrum. Atlasen är ett utmärkt komplement till SCB:s publikation Rikets indelningar.



SCB:s publikationer köps från **SCB Förlag**, 701 89 Örebro, tfn 019-17 68 00 eller telefax 019-17 69 32. De kan också köpas i bokhandeln eller i **SCB:s statistikbutiker**, Karlavagen 100, Stockholm eller Klostergatan 23, Örebro. I katalogen "Färsk fakta" redovisas aktuell publicering. Föregående års publicering redovisas i "Årets tryck". Dessa kan beställas gratis från SCB. **SCB:s upplysningstjänst**, tfn 08-783 48 01 eller tfn 019-17 62 00 kan också ge ytterligare hjälp.